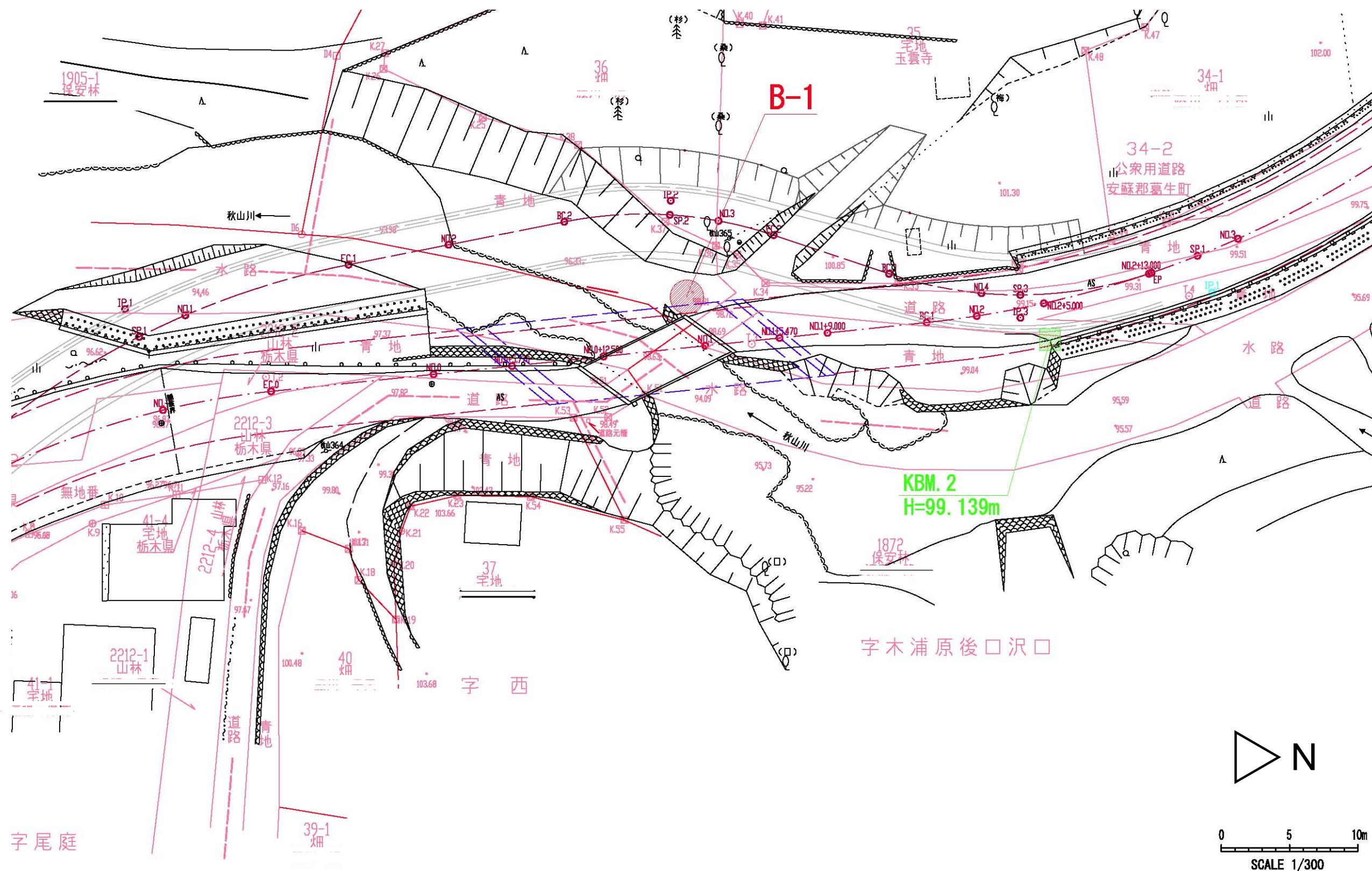


3. 調査位置平面図



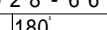
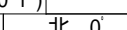

ボーリング柱状図

調 査 名 市道木浦原大荷場線道路改良工事に伴う地質調査業務委託

ボーリングNo	5	5	4	1	4	7	0	1		
---------	---	---	---	---	---	---	---	---	--	--

事業・工事名 市道木浦原大荷場線道路改良工事

シートNo

ボーリング名	B - 1 (右岸部)			調査位置	佐野市秋山町					北緯	36' 32' 14.38"	
発注機関	佐野市 都市建設部 道路河川課				調査期間	平成 22年 7月 20日 ~ 22年 7月 28日				東経	139' 30' 50.65"	
調査業者名	パスキン工業株式会社 電話(028-665-1201)		主任技師	松島 秀樹		現場代理人	平野 裕治	コ 鑑 定 者	松島 秀樹	ボーリング 責任者	松島 秀樹	
孔口標高	98.50m	角  度	方  向	地盤勾配  鉛直 10'	使用機種	カノKR-100HA-3型						
総掘進長	7.00m					度	向	配	種	エンジン	ヤンマーNFD10-K	

[illegible]