

浸水想定区域図(想定最大規模)

1 : 75,000

0 500 1000 2000 3000 4000m







【家屋倒壊等氾濫想定区域とは】

区域内に住む方は立ち退き避難が原則です

家屋倒壊等氾濫想定区域は、堤防が決壊等により家屋が倒壊するような激しい氾濫流が発生するおそれが高い区域です。

市が発令する避難の情報に従って、この区域から速やかに安全な場所に避難してください。要配慮者は、より早く避難行動が取れるように、判断や準備を行ってください。

家屋倒壊等氾濫想定区域	
	河岸侵食
	氾濫流

浸水した場合に想定される水深(ランク別)	
	5.0~10.0m未満
	3.0~5.0m未満
	0.5~3.0m未満
	0.0~0.5m未満
	洪水浸水想定区域の指定の対象となる河川
	河川等範囲

33

34