







# 浸水想定区域図(浸水継続時間)

1 : 75,000

0 500 1000 2000 3000 4000m

## 【浸水継続時間とは】

現時点の渡良瀬川・秋山川・旗川の河道及び洪水調節施設の整備状況を勘案して、想定最大規模の降雨に伴う洪水により、渡良瀬川・秋山川・旗川が氾濫した場合の浸水の状況をシミュレーションにより予測したものです。

浸水想定時間	
	12時間
	24時間(1日)
	72時間(3日)
	168時間(1週間)
	336時間(2週間)
	洪水浸水想定区域の指定の対象となる河川
	河川等範囲

35

36

鹿沼市

桐生市

栃木市

佐野市飛地

栃木市

足利市

佐野市

栃木市

館林市

板倉町