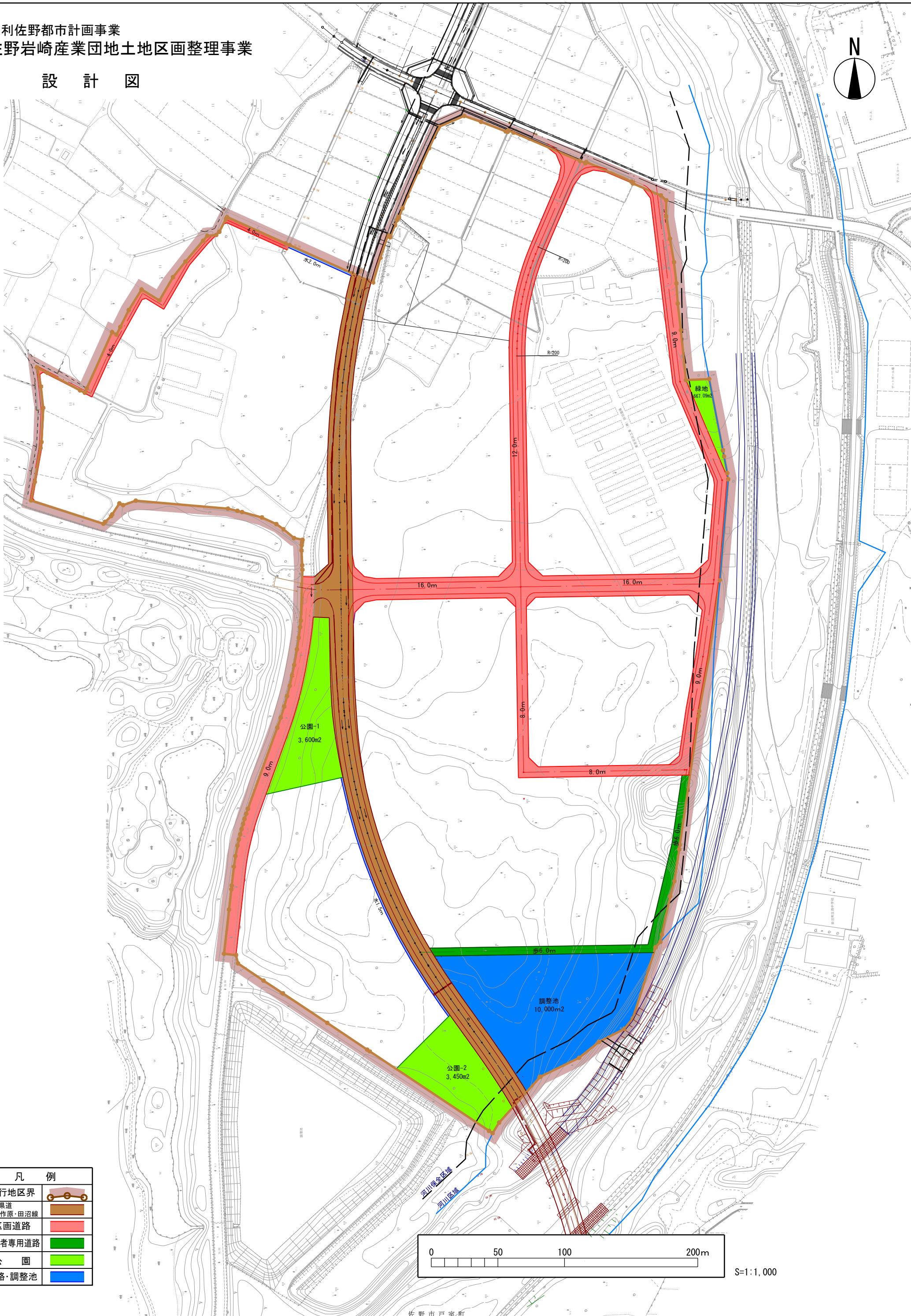
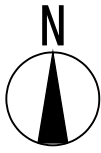
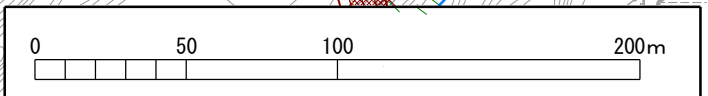


足利佐野都市計画事業
佐野岩崎産業団地土地区画整理事業

設計図



凡 例	
施行地区界	
一般県道 作原・田沼線	
区画道路	
歩行者専用道路	
公園	
水路・調整池	



S=1:1,000