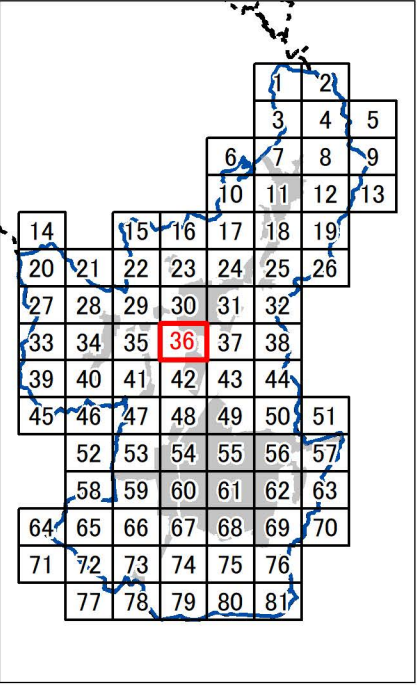
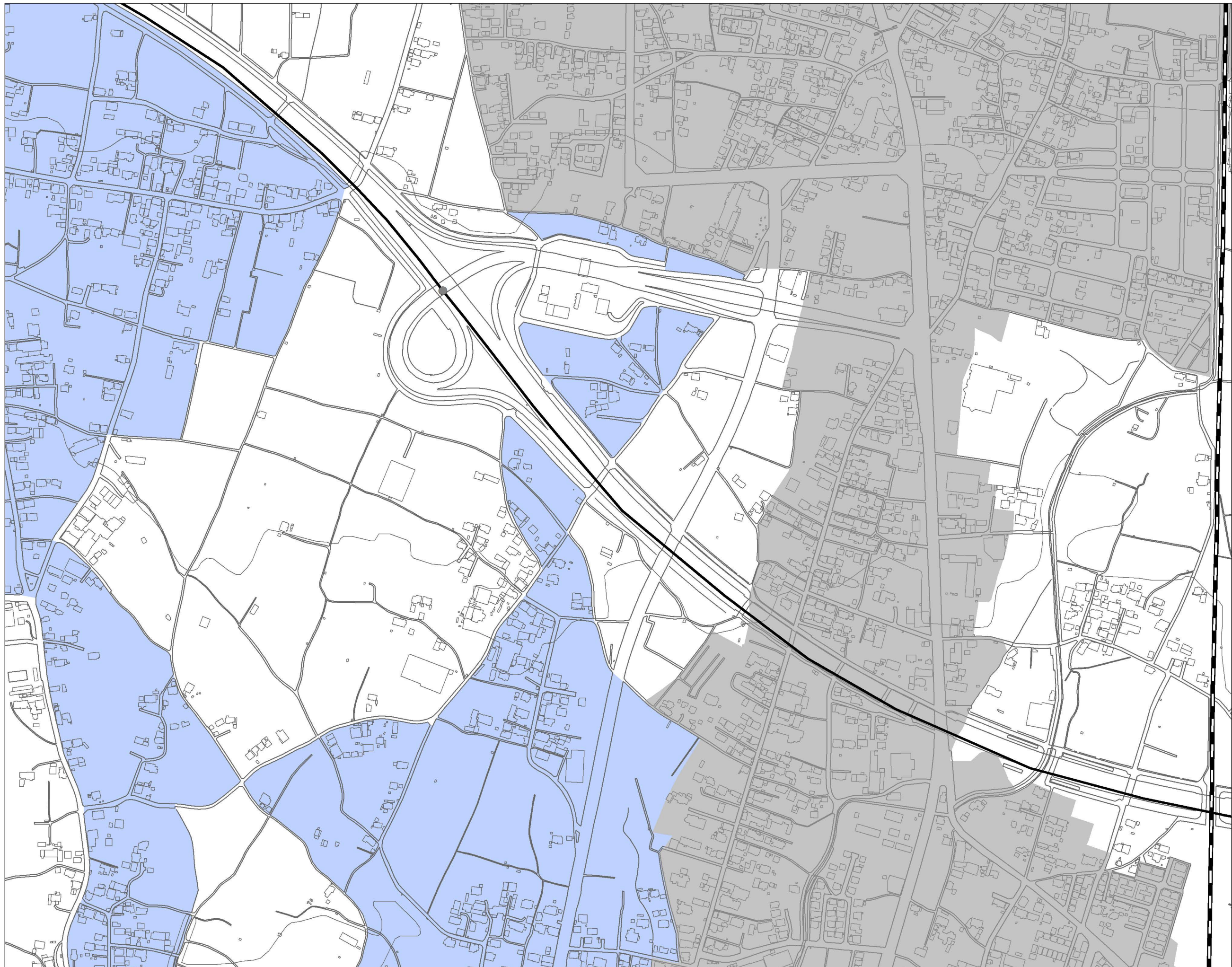
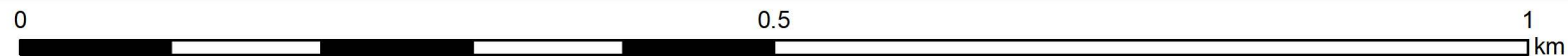


区域選定図
(等高線表示)



36 / 81

1:5,000



- ◎ 市役所
- 支所・庁舎
- 高速道路IC
- 高速道路
- 鉄道駅
- 鉄道
- 市街化区域
- 都市計画区域
- 行政区画
- 区域選定