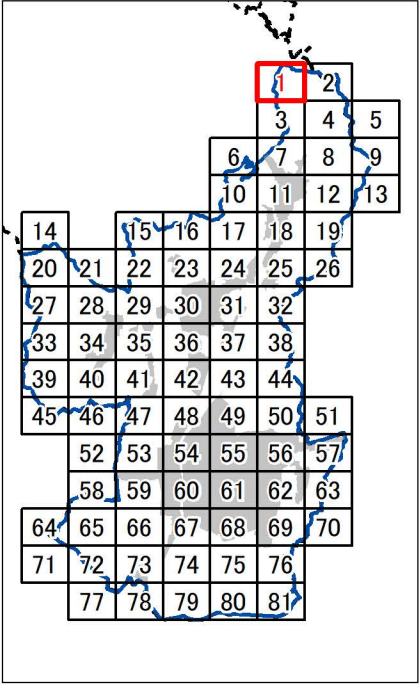


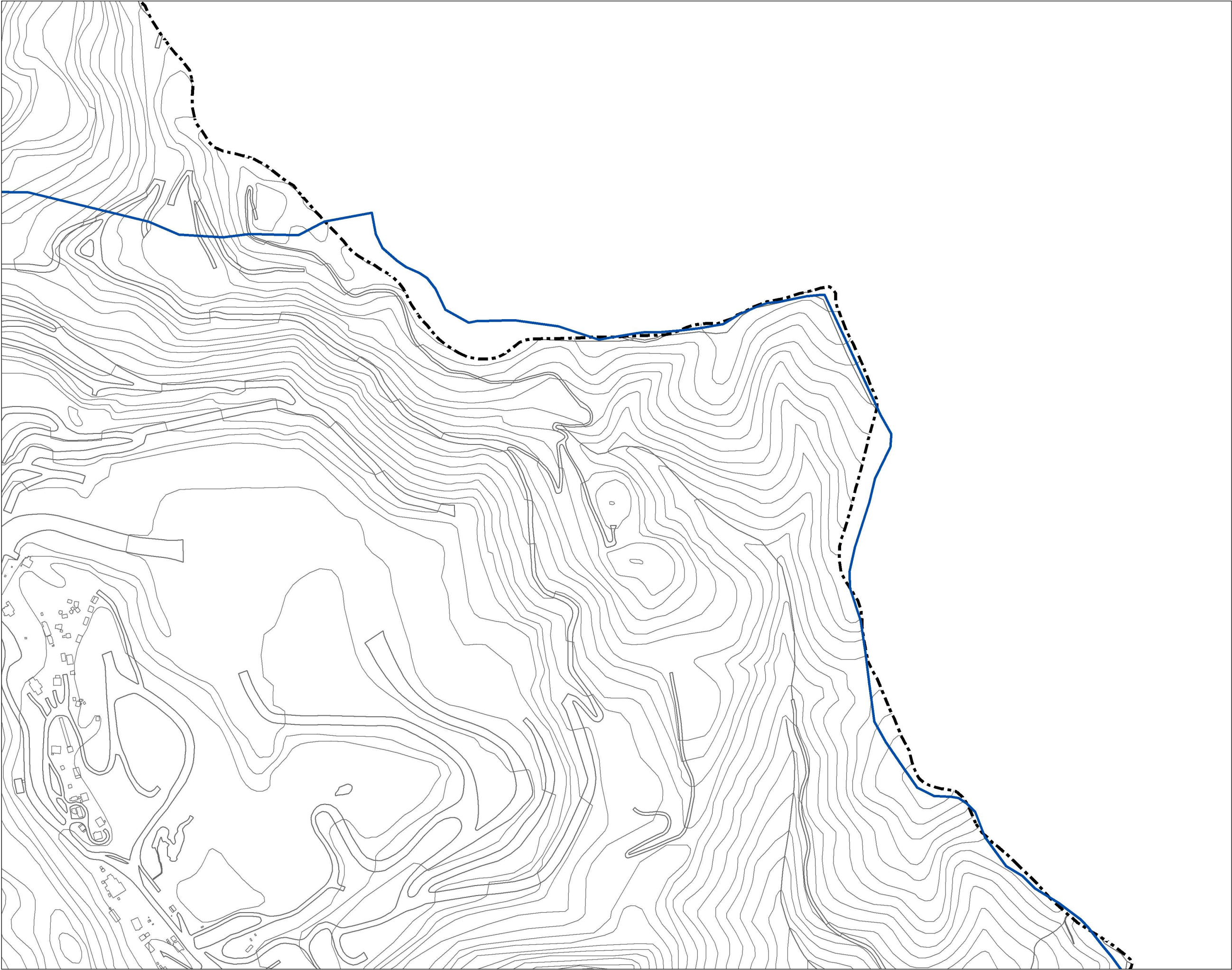
区域選定図
(等高線表示)



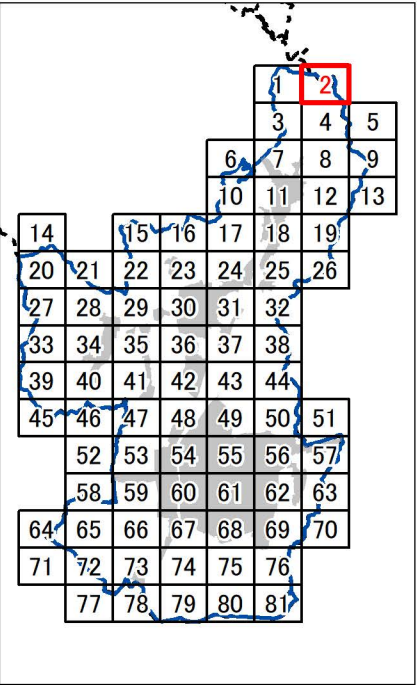
1 / 81

1:5,000

- ◎ 市役所
- 支所・庁舎
- 高速道路IC
- 高速道路
- 鉄道駅
- 鉄道
- 市街化区域
- 都市計画区域
- 行政区
- 区域選定



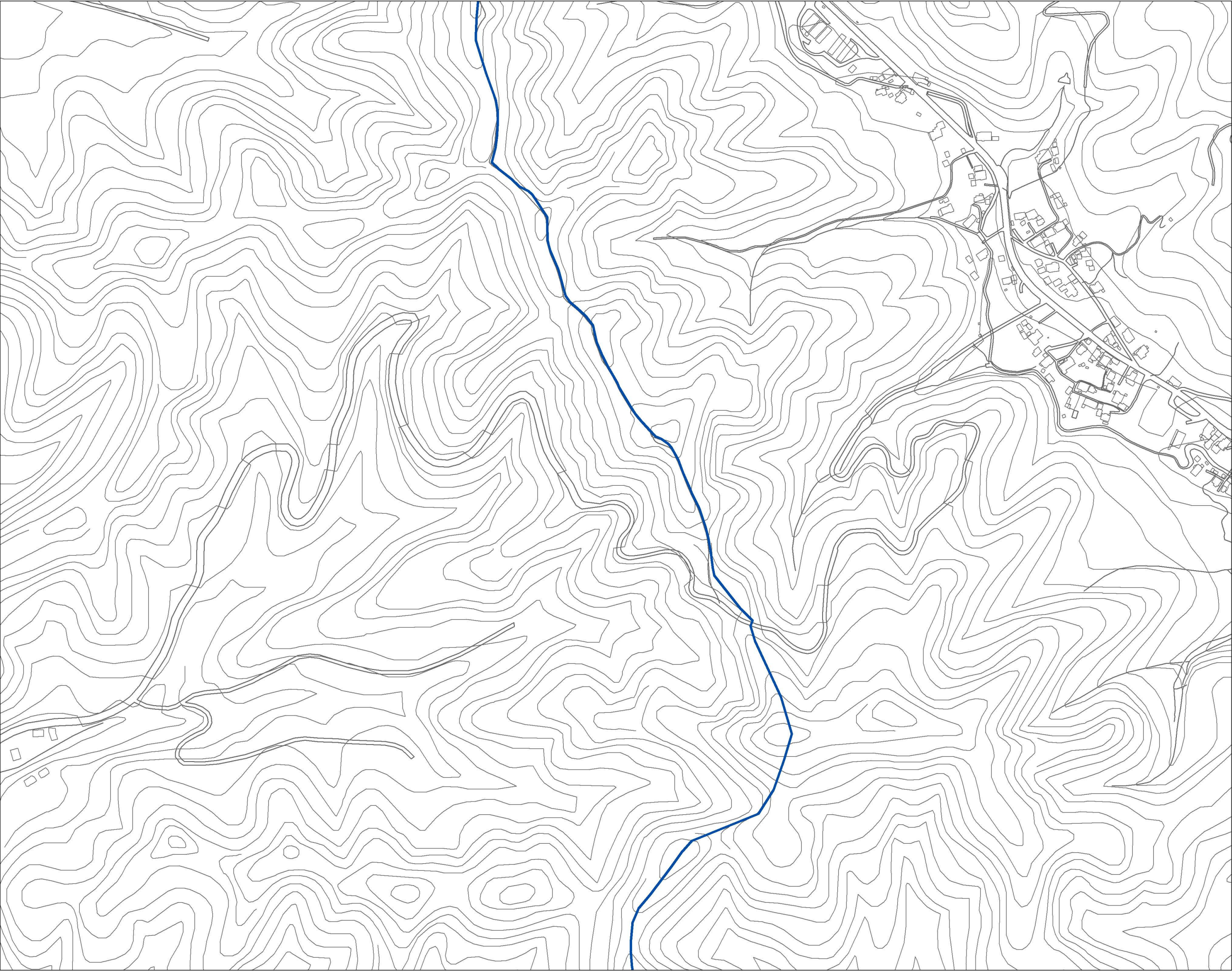
区域選定図
(等高線表示)



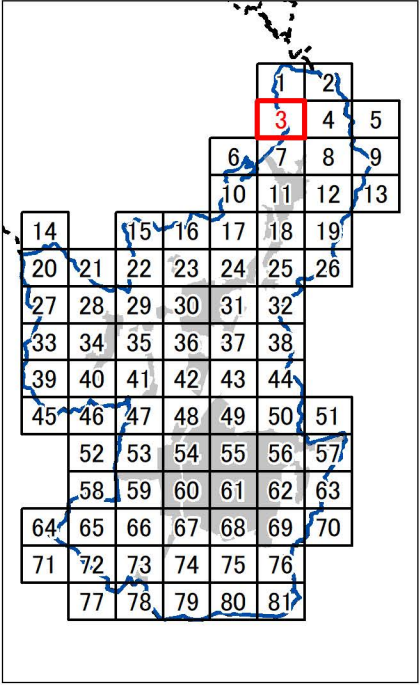
2 / 81

1:5,000

- 市役所
- 支所・庁舎
- 高速道路IC
- 高速道路
- 鉄道駅
- 鉄道
- 市街化区域
- 都市計画区域
- 行政区域
- 区域選定



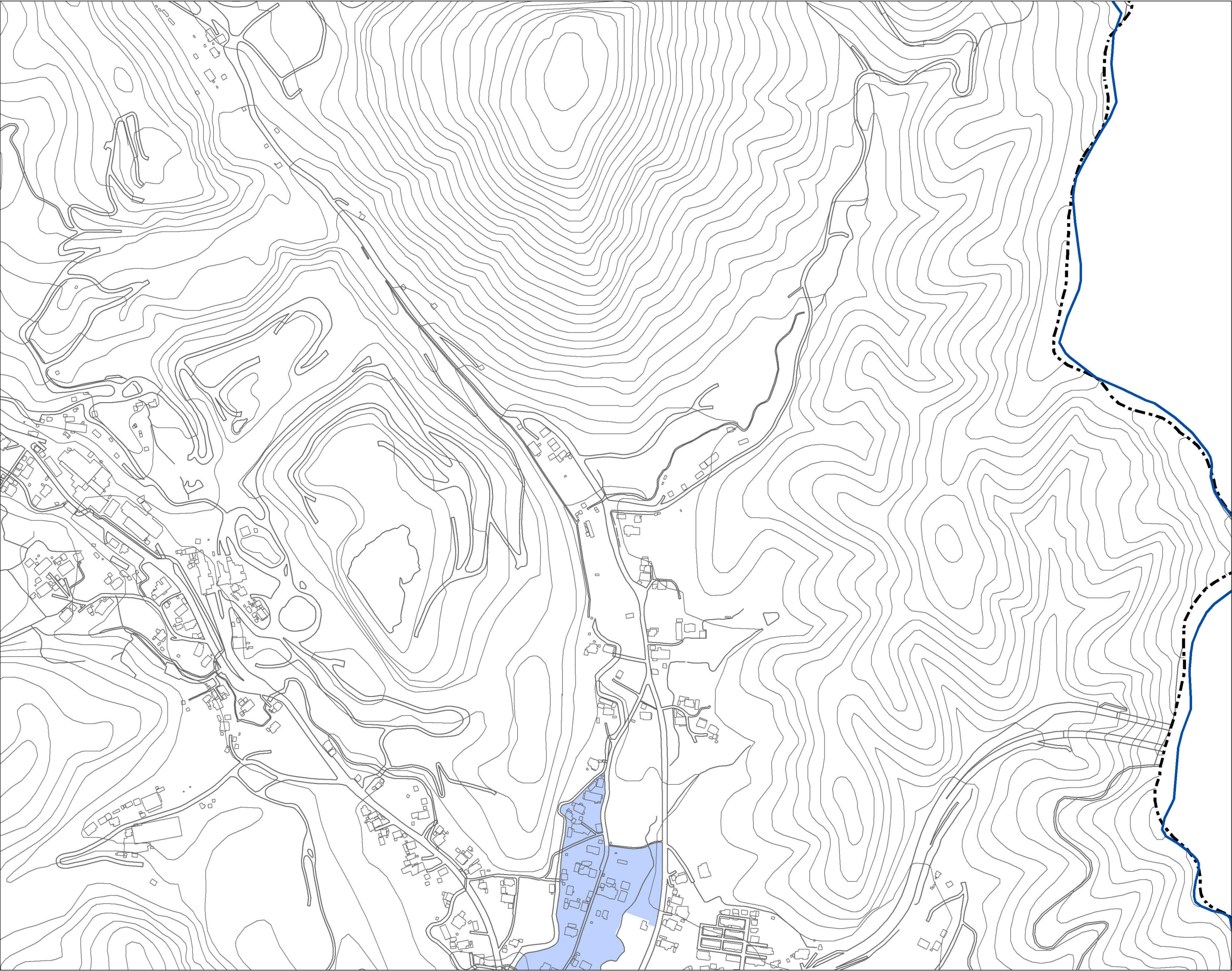
区域選定図
(等高線表示)



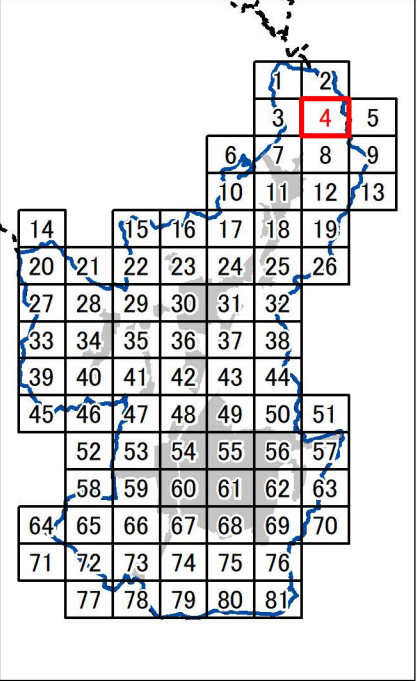
3 / 81

1:5,000

- 市役所
- 支所・庁舎
- 高速道路IC
- 高速道路
- 鉄道駅
- 鉄道
- 市街化区域
- 都市計画区域
- 行政区域
- 区域選定




区域選定図
(等高線表示)




4 / 81

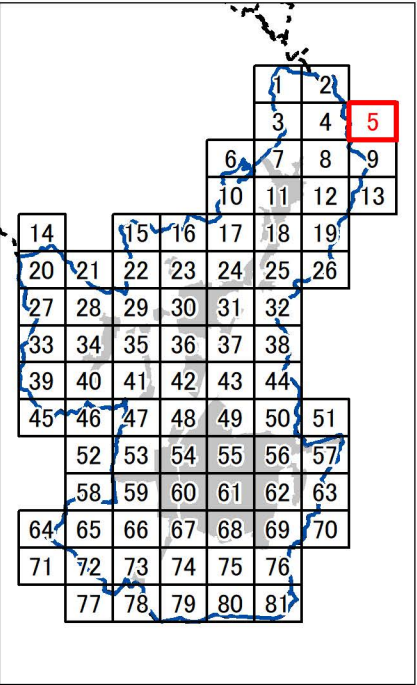
1:5,000

- ◎ 市役所
- 支所・庁舎
- 高速道路IC
- 高速道路
- 鉄道駅
- 鉄道
- 市街化区域
- 都市計画区域
- 行政区域
- 区域選定





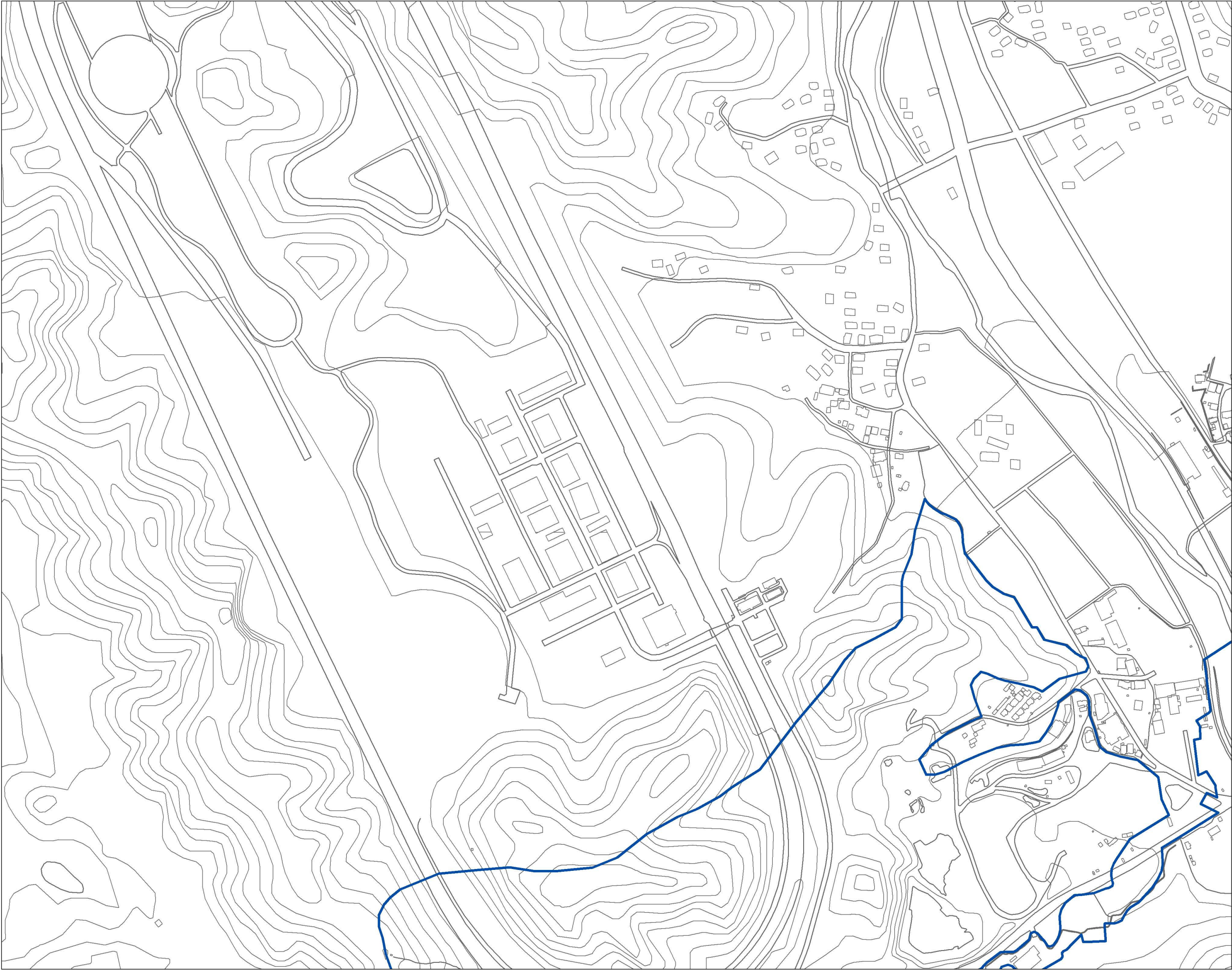
区域選定図
(等高線表示)



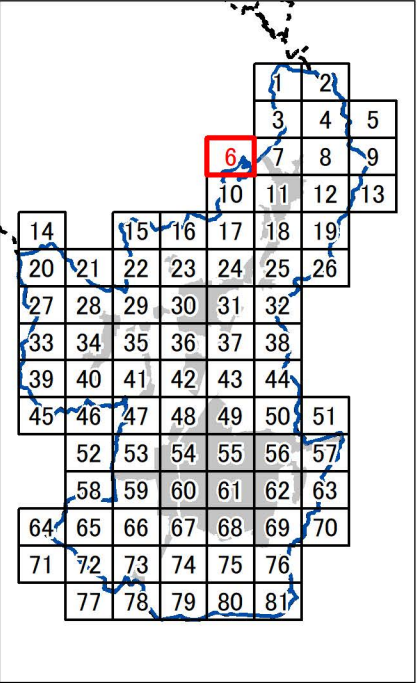
5 / 81

1:5,000

- 市役所
- 支所・庁舎
- 高速道路IC
- 高速道路
- 鉄道駅
- 鉄道
- 市街化区域
- 都市計画区域
- 行政区域
- 区域選定



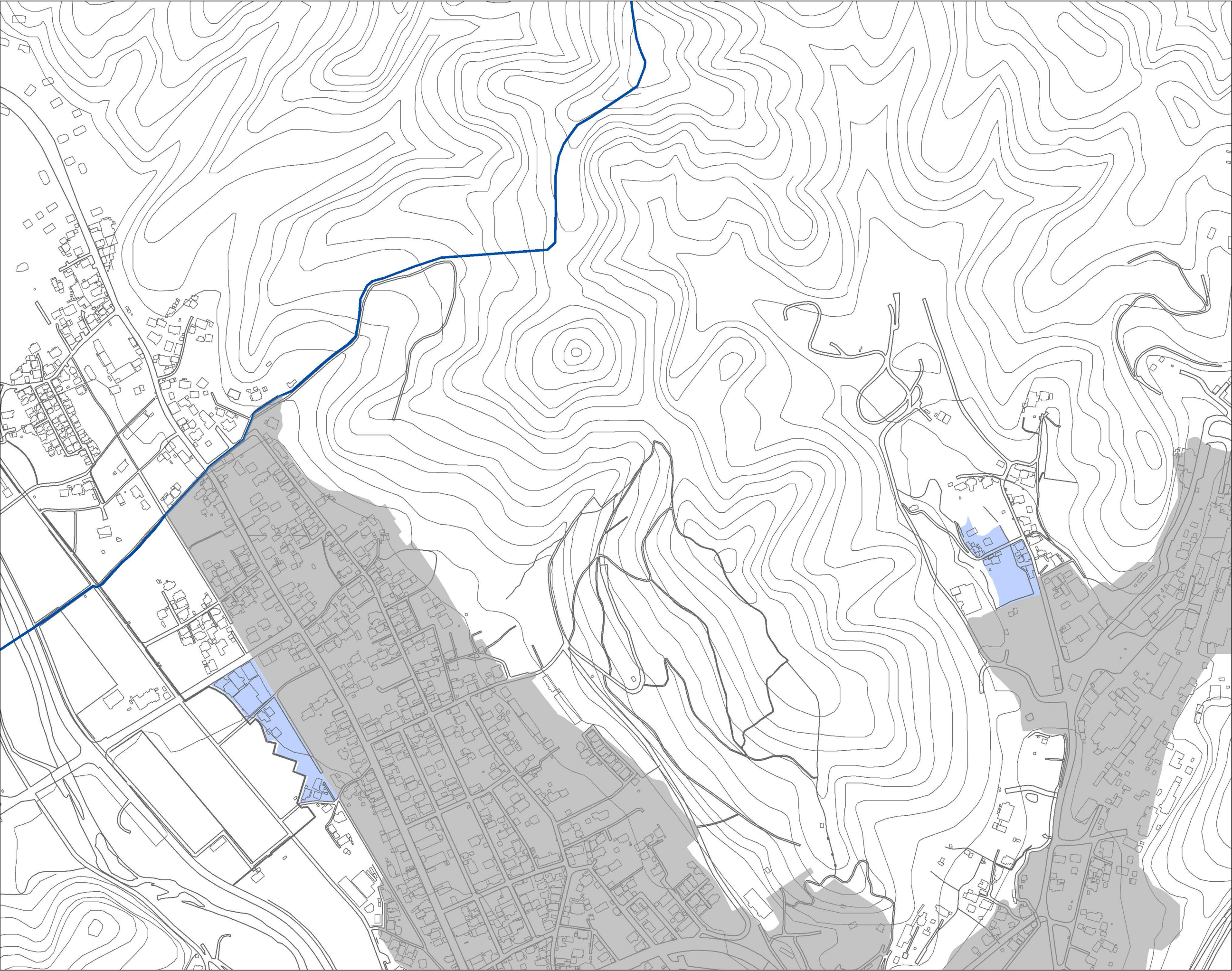
区域選定図
(等高線表示)



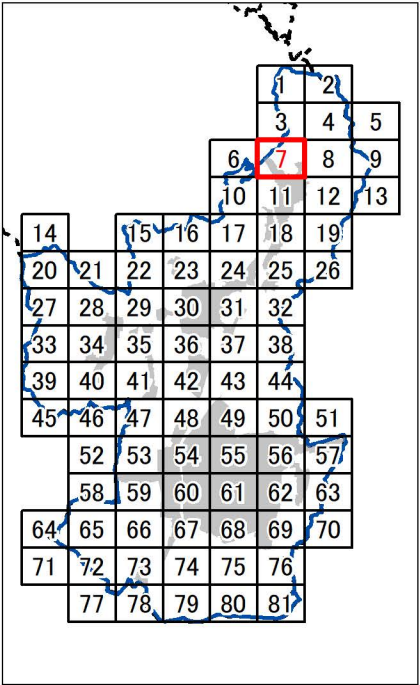
6 / 81

1:5,000

- ◎ 市役所
- 支所・庁舎
- 高速道路IC
- 高速道路
- 鉄道駅
- 鉄道
- 市街化区域
- 都市計画区域
- 行政区域
- 区域選定



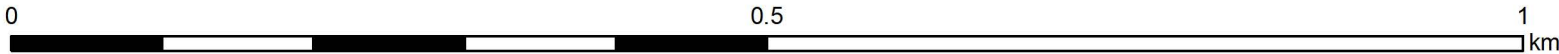
区域選定図
(等高線表示)

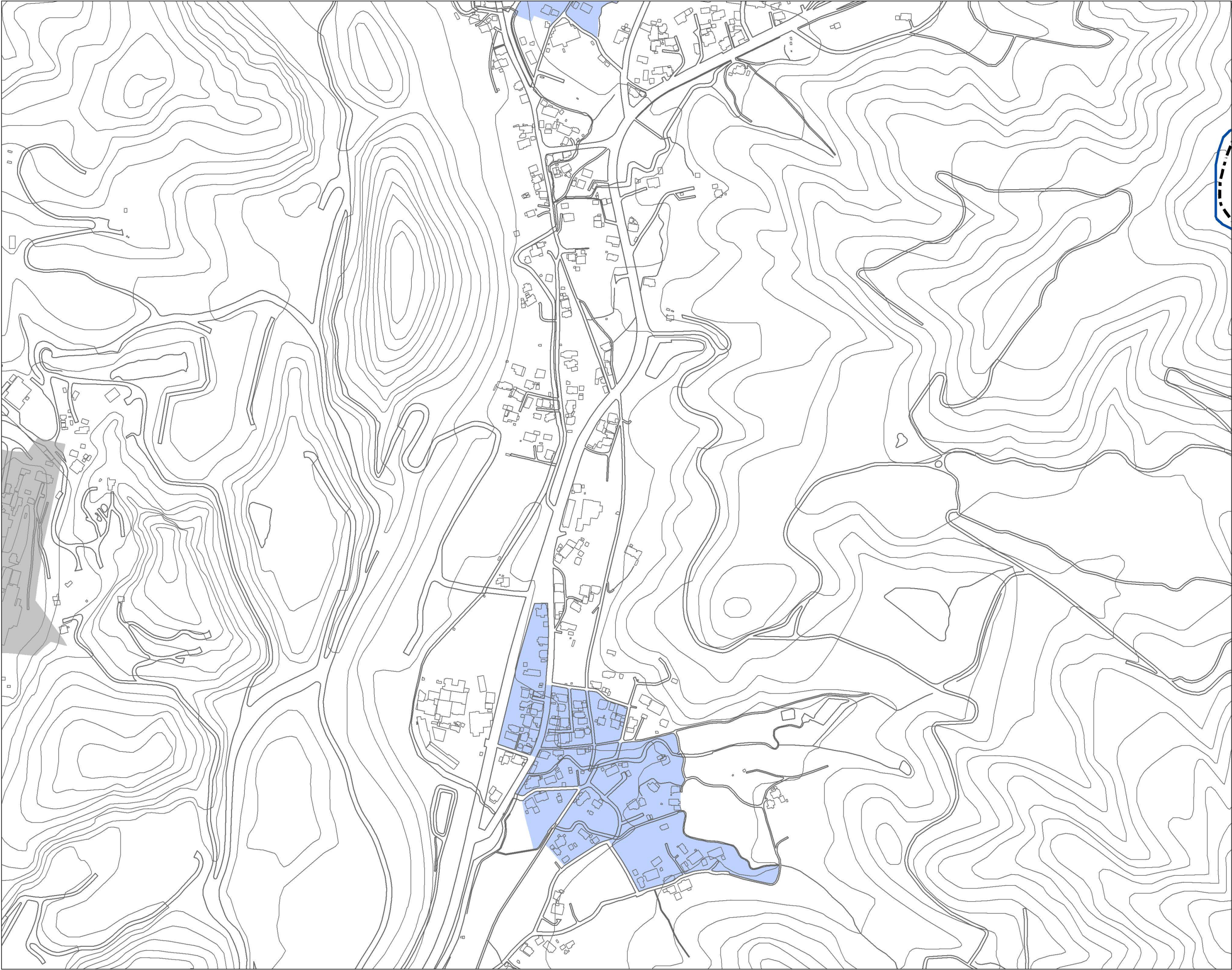


7 / 81

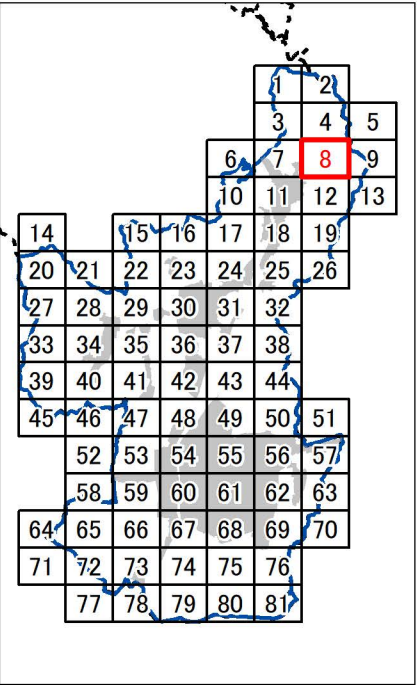
1:5,000

- ◎ 市役所
- 支所・庁舎
- 高速道路IC
- 高速道路
- 鉄道駅
- 鉄道
- 市街化区域
- 都市計画区域
- 行政区
- 区域選定





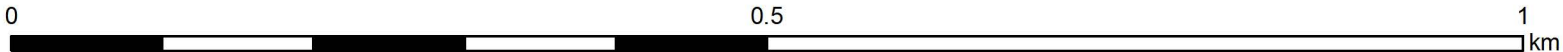
区域選定図
(等高線表示)

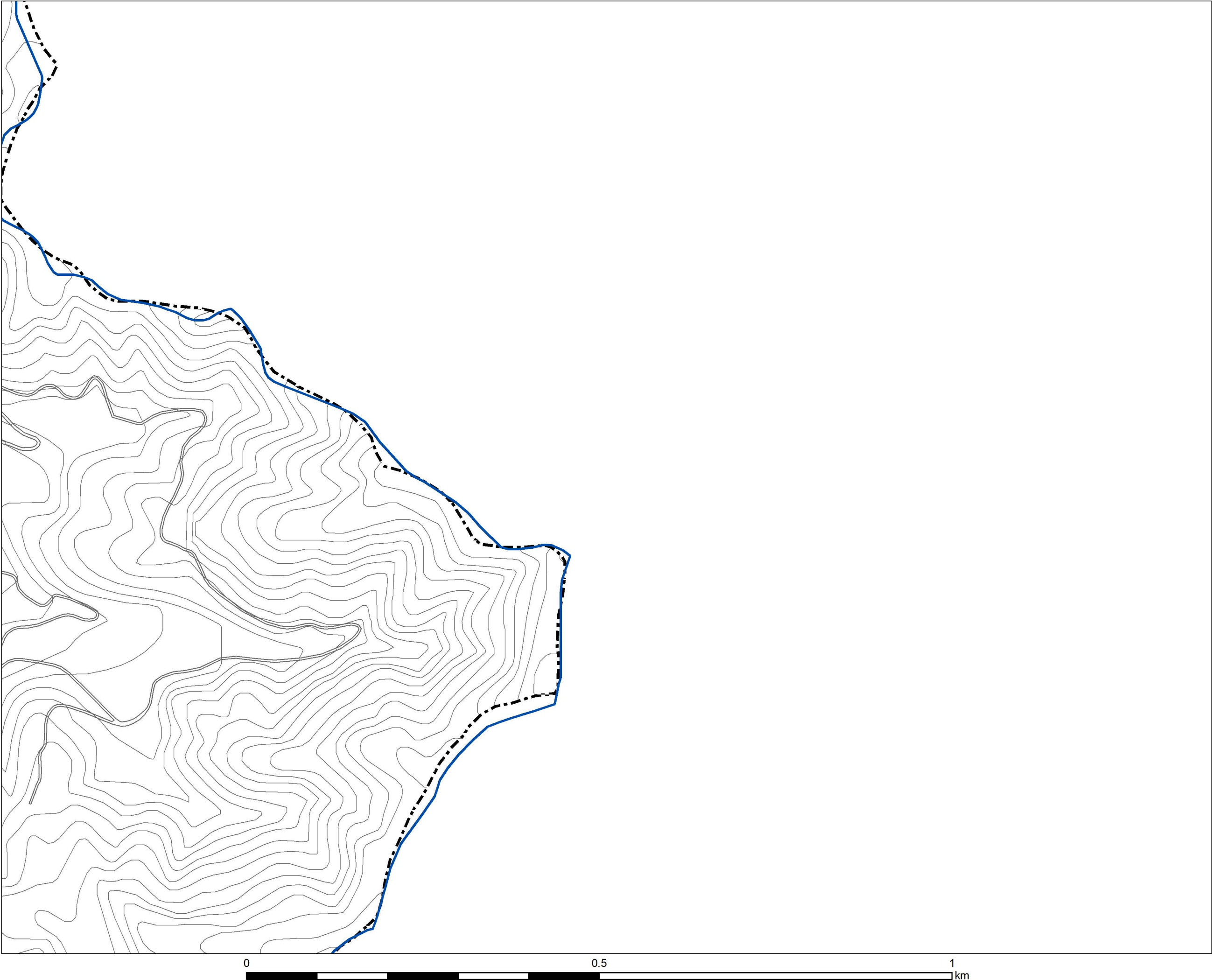


8 / 81

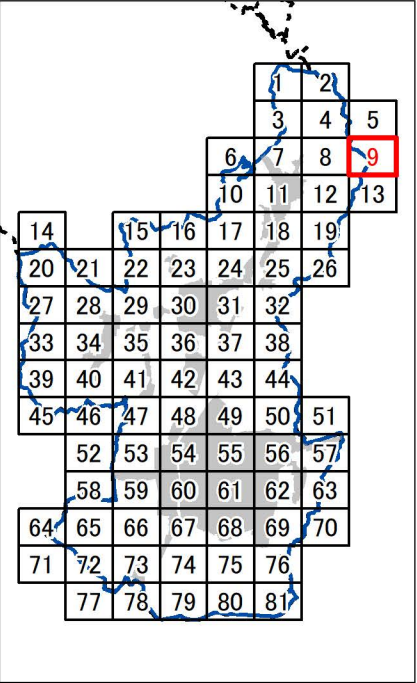
1:5,000

- 市役所
- 支所・庁舎
- 高速道路IC
- 高速道路
- 鉄道駅
- 鉄道
- 市街化区域
- 都市計画区域
- 行政区域
- 区域選定





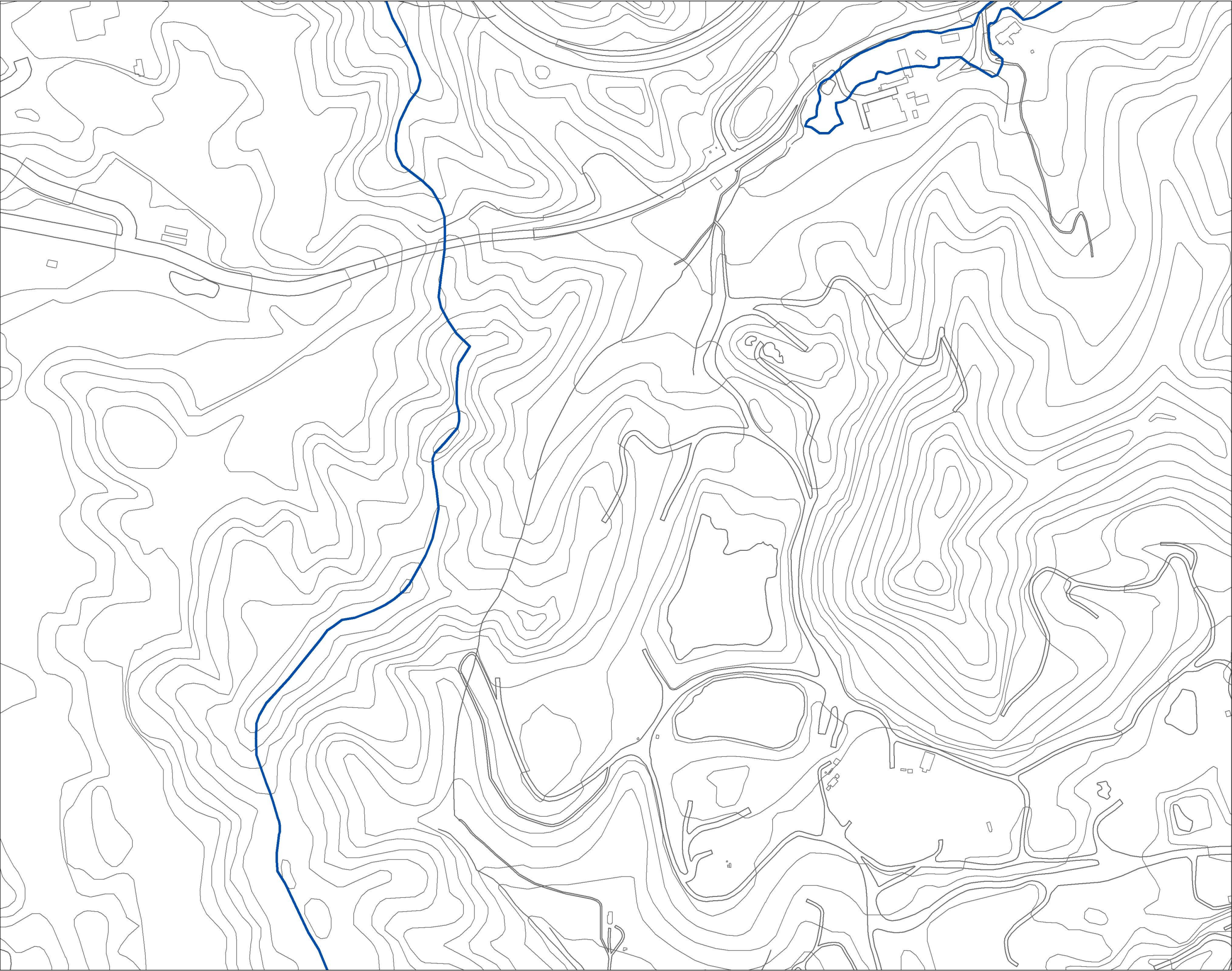
区域選定図
(等高線表示)



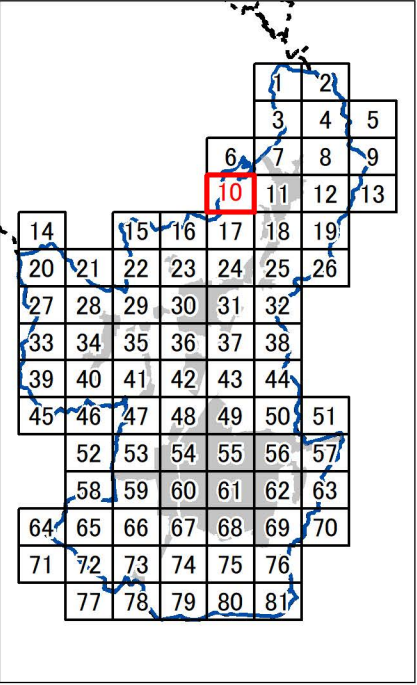
9 / 81

1:5,000

- 市役所
- 支所・庁舎
- 高速道路IC
- 高速道路
- 鉄道駅
- 鉄道
- 市街化区域
- 都市計画区域
- 行政区域
- 区域選定




区域選定図
(等高線表示)



10 / 81

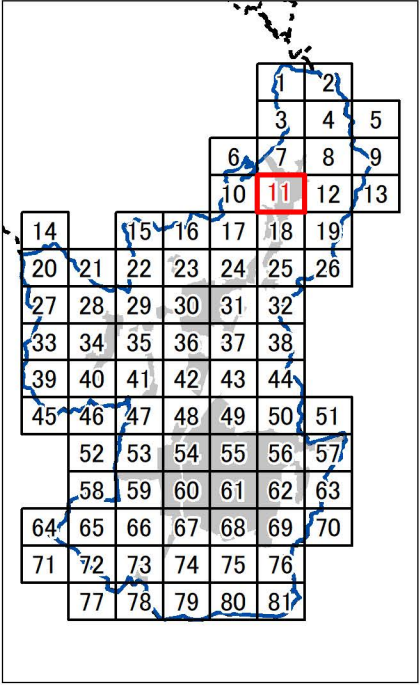
1:5,000

- 市役所
- 支所・庁舎
- 高速道路IC
- 高速道路
- 鉄道駅
- 鉄道
- 市街化区域
- 都市計画区域
- 行政区域
- 区域選定





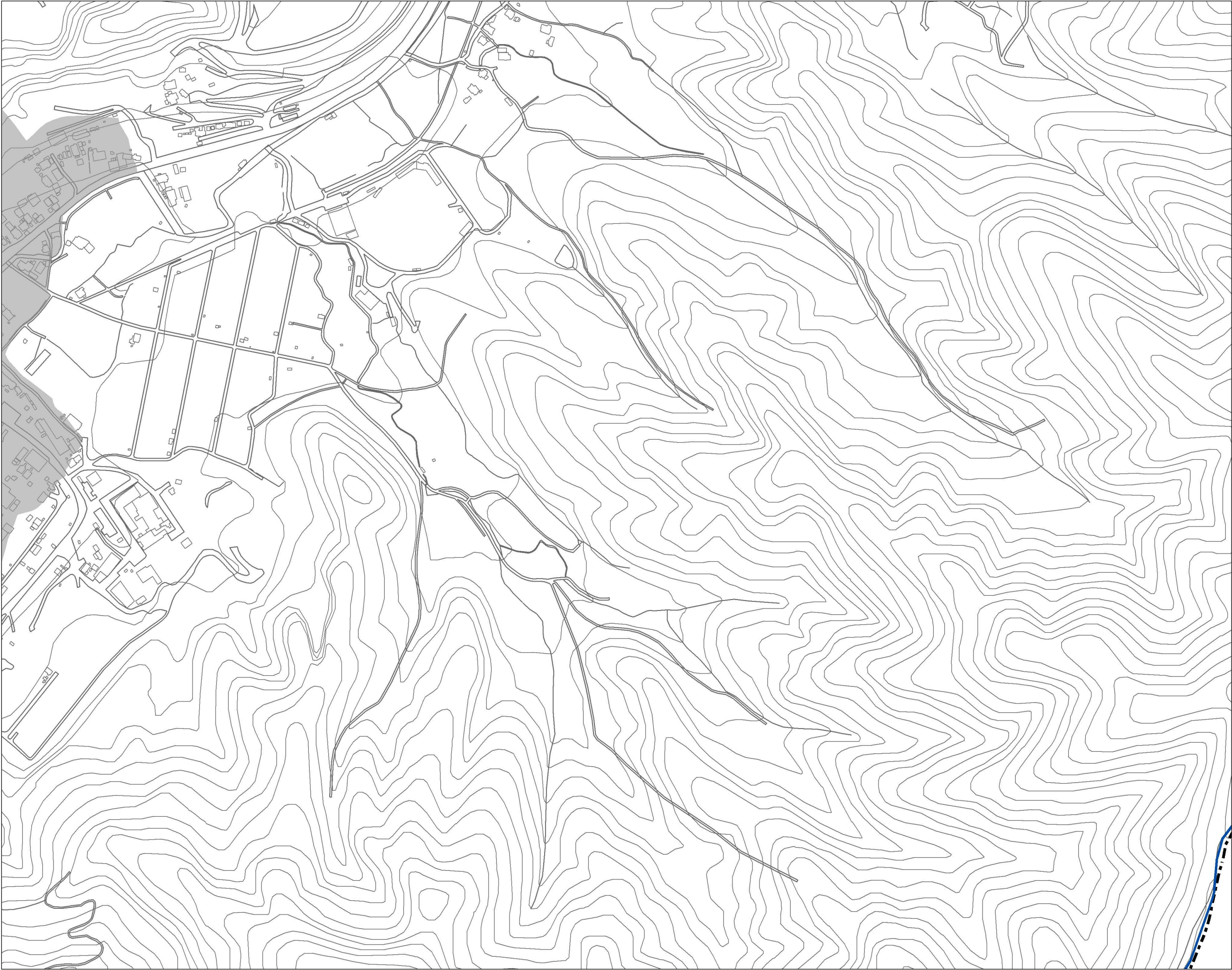
区域選定図
(等高線表示)



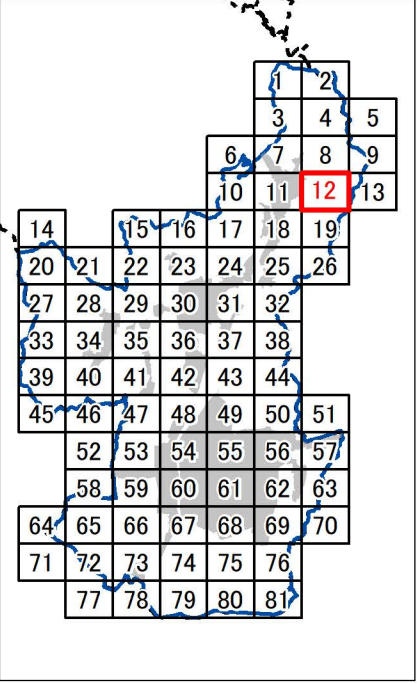
11 / 81

1:5,000

- 市役所
- 支所・庁舎
- 高速道路IC
- 高速道路
- 鉄道駅
- 鉄道
- 市街化区域
- 都市計画区域
- 行政区
- 区域選定





区域選定図
(等高線表示)



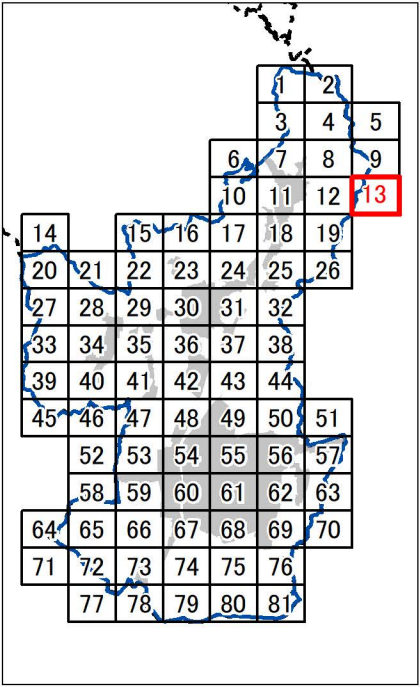
12 / 81

1:5,000

- ◎ 市役所
- 支所・庁舎
- 高速道路IC
- 高速道路
- 鉄道駅
- 鉄道
- 市街化区域
- 都市計画区域
- 行政区域
- 区域選定




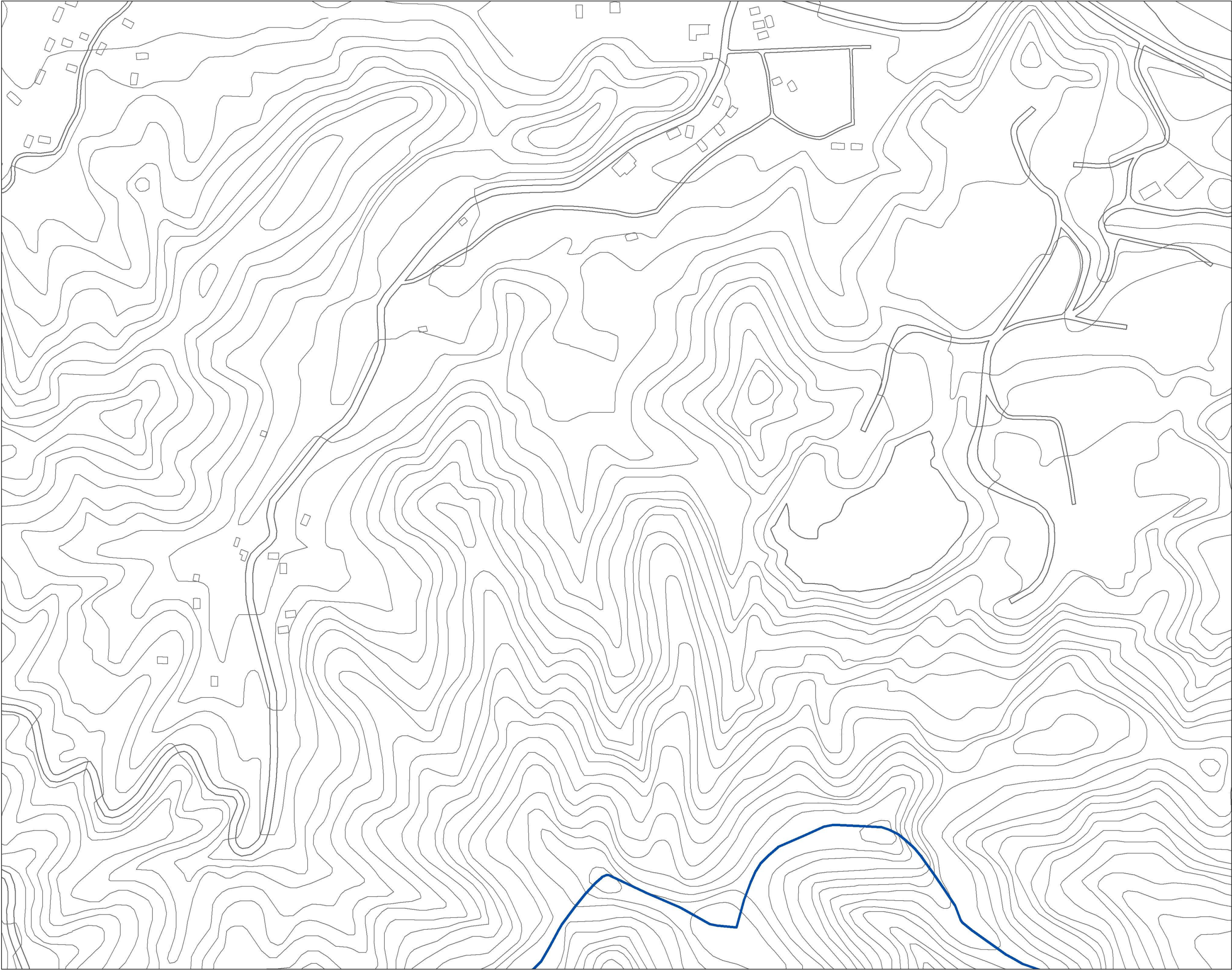
区域選定図
(等高線表示)



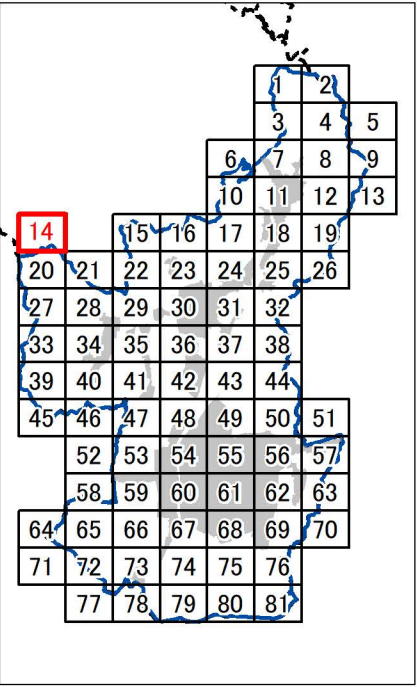
13 / 81

1:5,000

- 市役所
- 支所・庁舎
- 高速道路IC
- 高速道路
- 鉄道駅
- 鉄道
- 市街化区域
- 都市計画区域
- 行政区域
- 区域選定



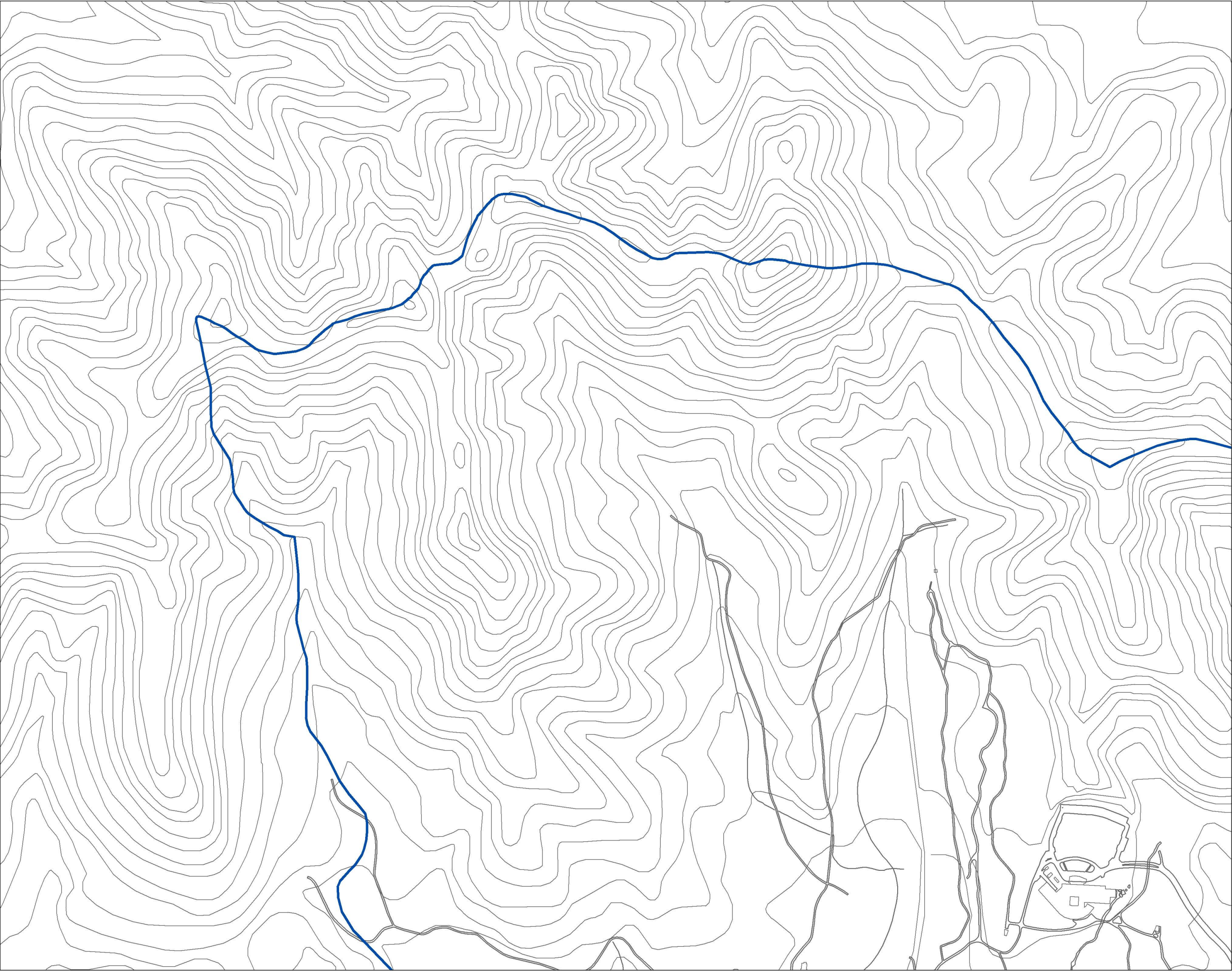
区域選定図
(等高線表示)



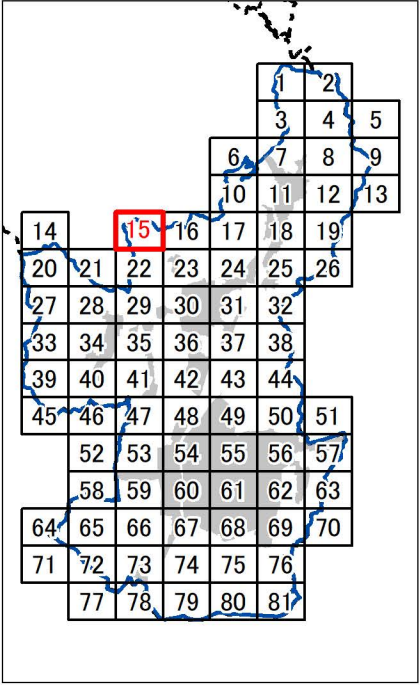
14 / 81

1:5,000

- 市役所
- 支所・庁舎
- 高速道路IC
- 高速道路
- 鉄道駅
- 鉄道
- 市街化区域
- 都市計画区域
- 行政区域
- 区域選定



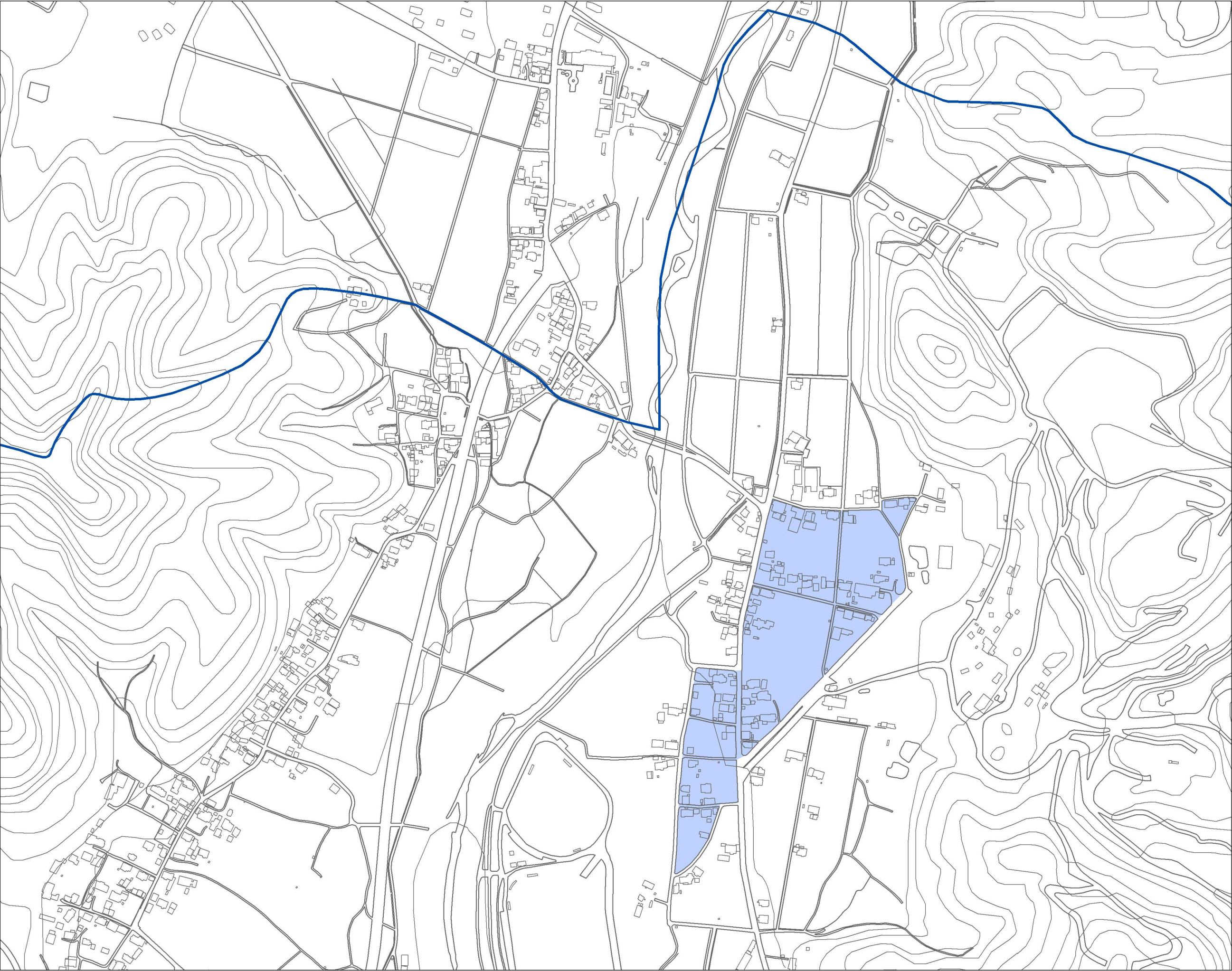
区域選定図
(等高線表示)



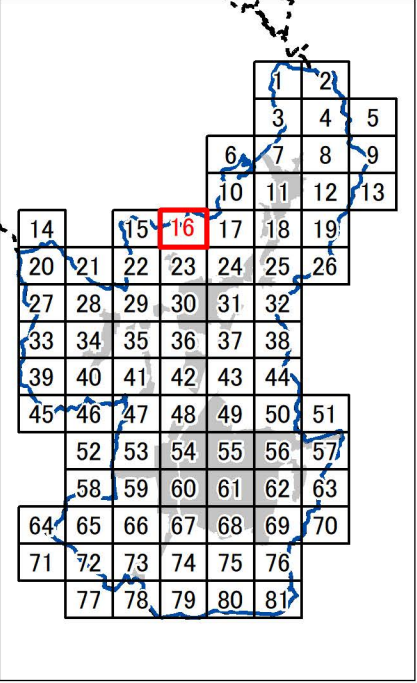
15 / 81

1:5,000

- 市役所
- 支所・庁舎
- 高速道路IC
- 高速道路
- 鉄道駅
- 鉄道
- 市街化区域
- 都市計画区域
- 行政区域
- 区域選定




区域選定図
(等高線表示)

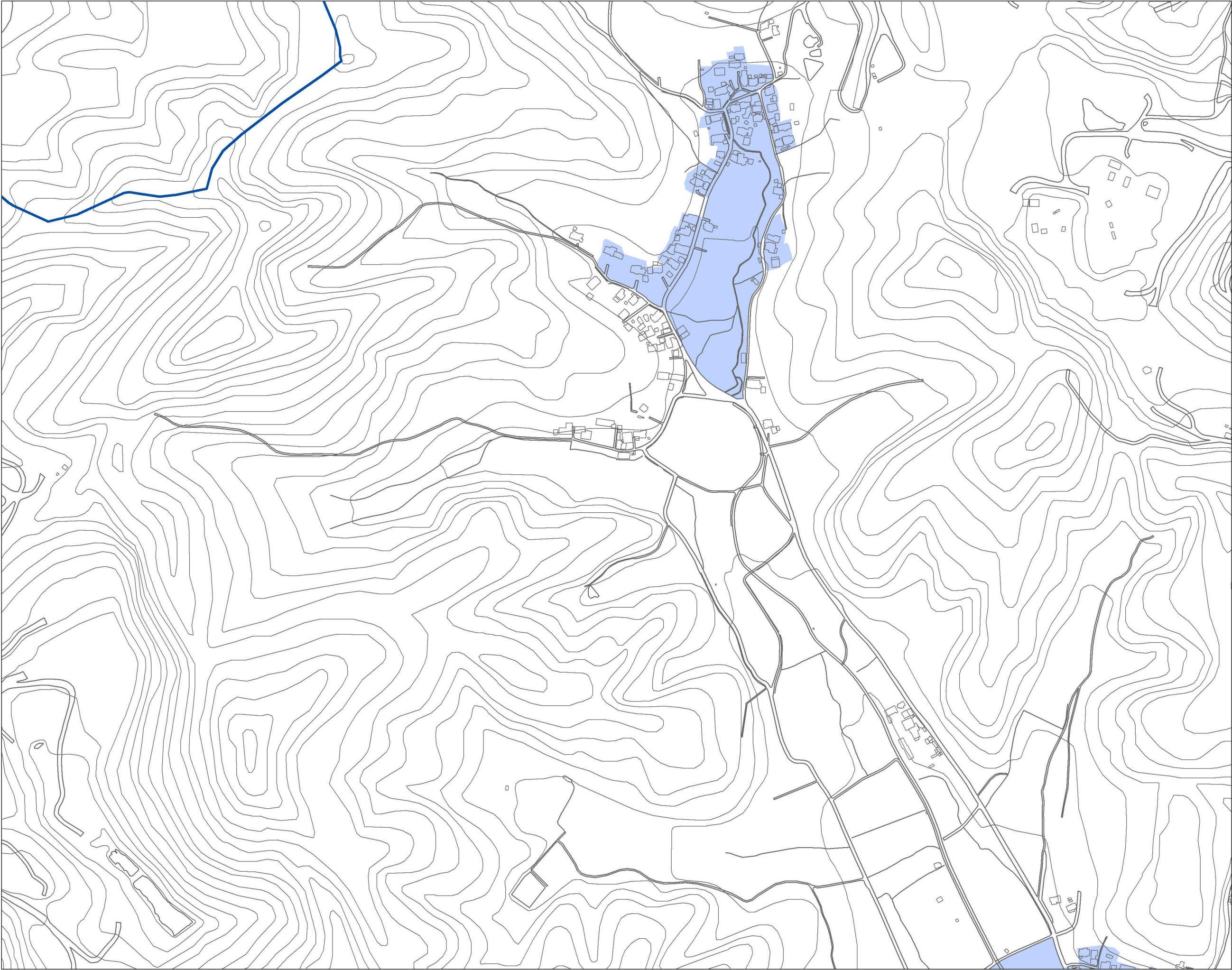


16 / 81

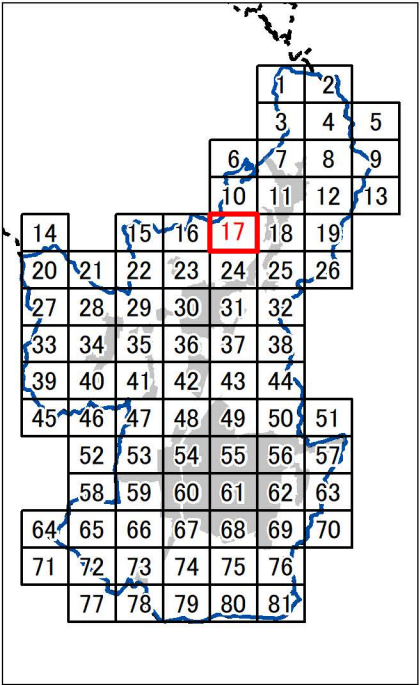
1:5,000

- 市役所
- 支所・庁舎
- 高速道路IC
- 高速道路
- 鉄道駅
- 鉄道
- 市街化区域
- 都市計画区域
- 行政区域
- 区域選定





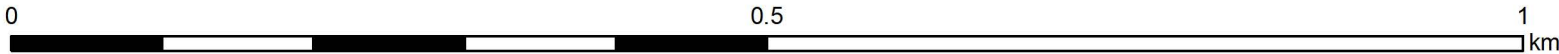
区域選定図
(等高線表示)

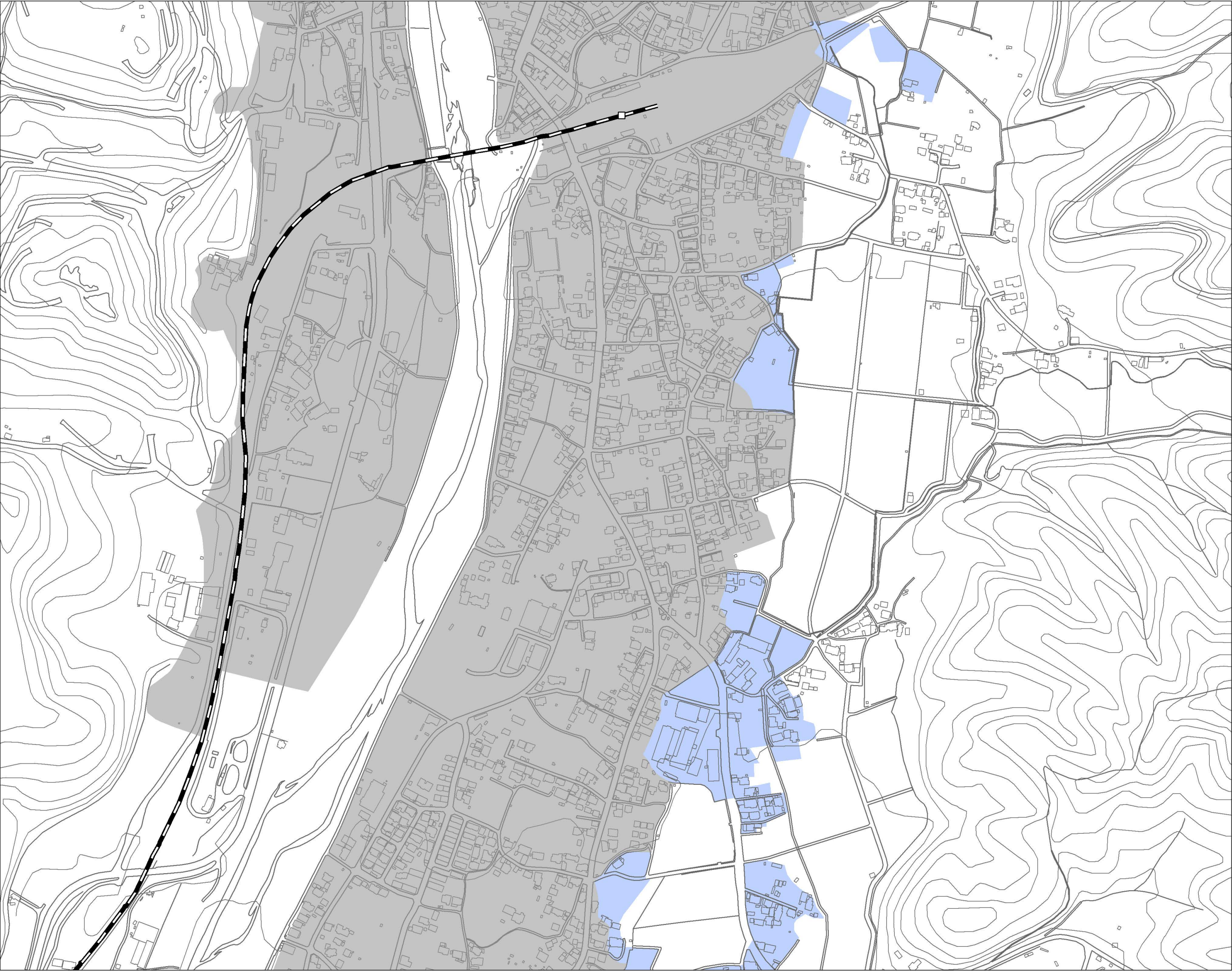


17 / 81

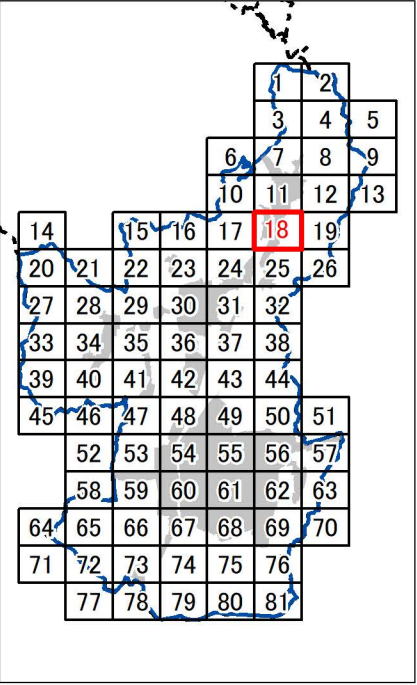
1:5,000

- 市役所
- 支所・庁舎
- 高速道路IC
- 高速道路
- 鉄道駅
- 鉄道
- 市街化区域
- 都市計画区域
- 行政区域
- 区域選定






区域選定図
(等高線表示)

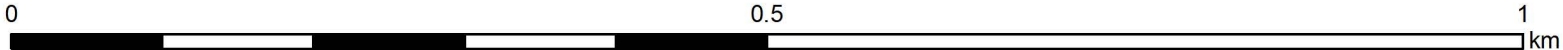
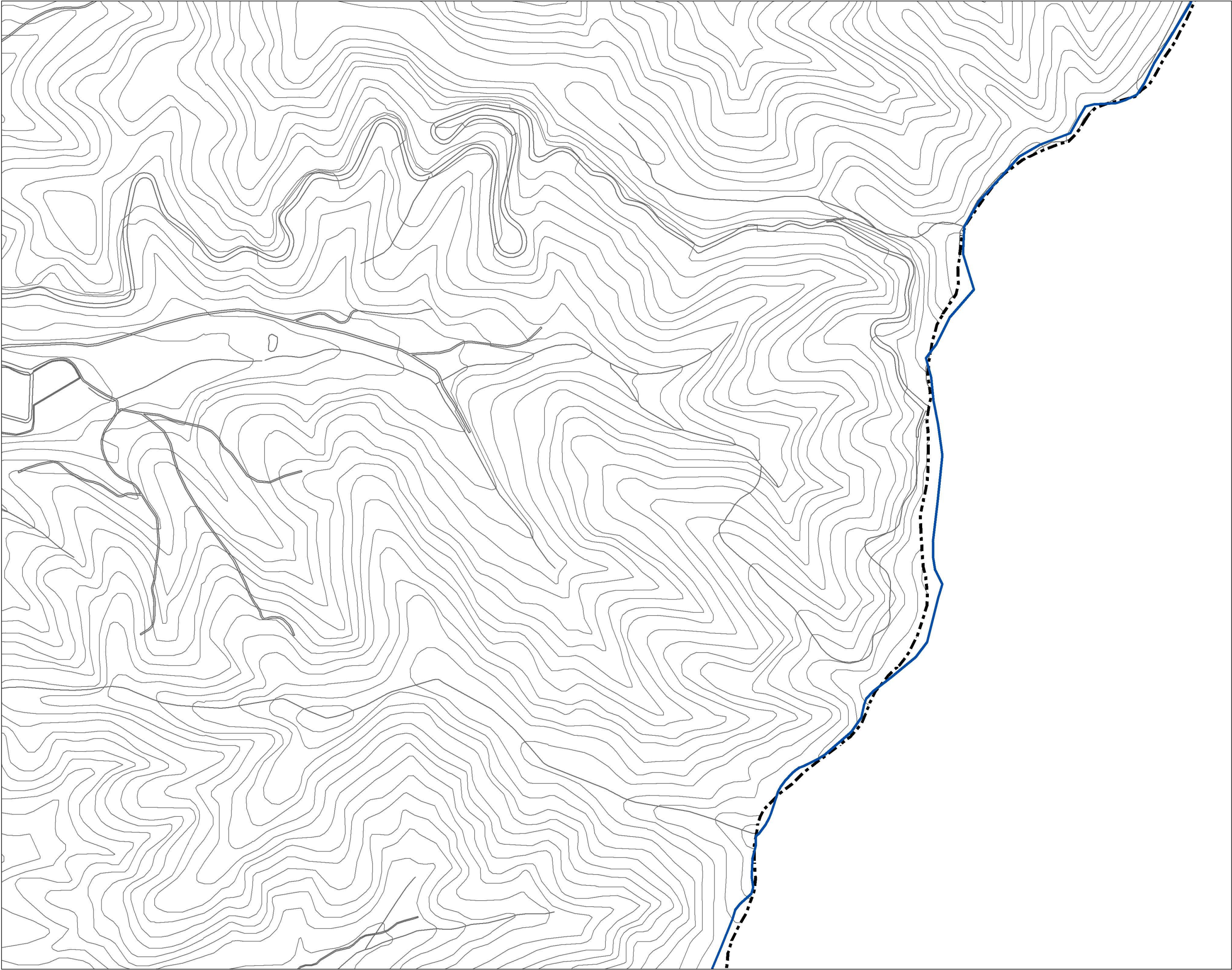


18 / 81

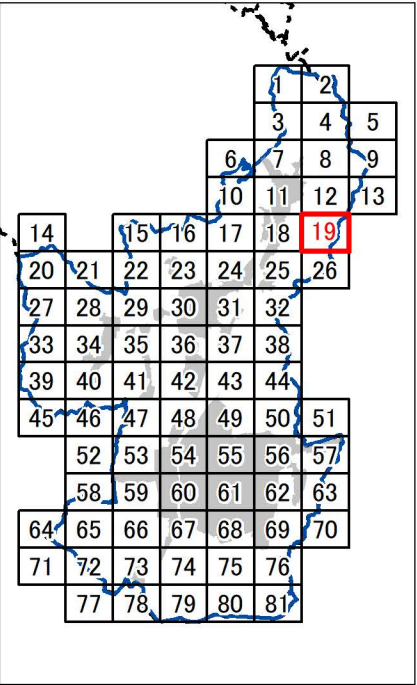
1:5,000

- 市役所
- 支所・庁舎
- 高速道路IC
- 高速道路
- 鉄道駅
- 鉄道
- 市街化区域
- 都市計画区域
- 行政区画
- 区域選定





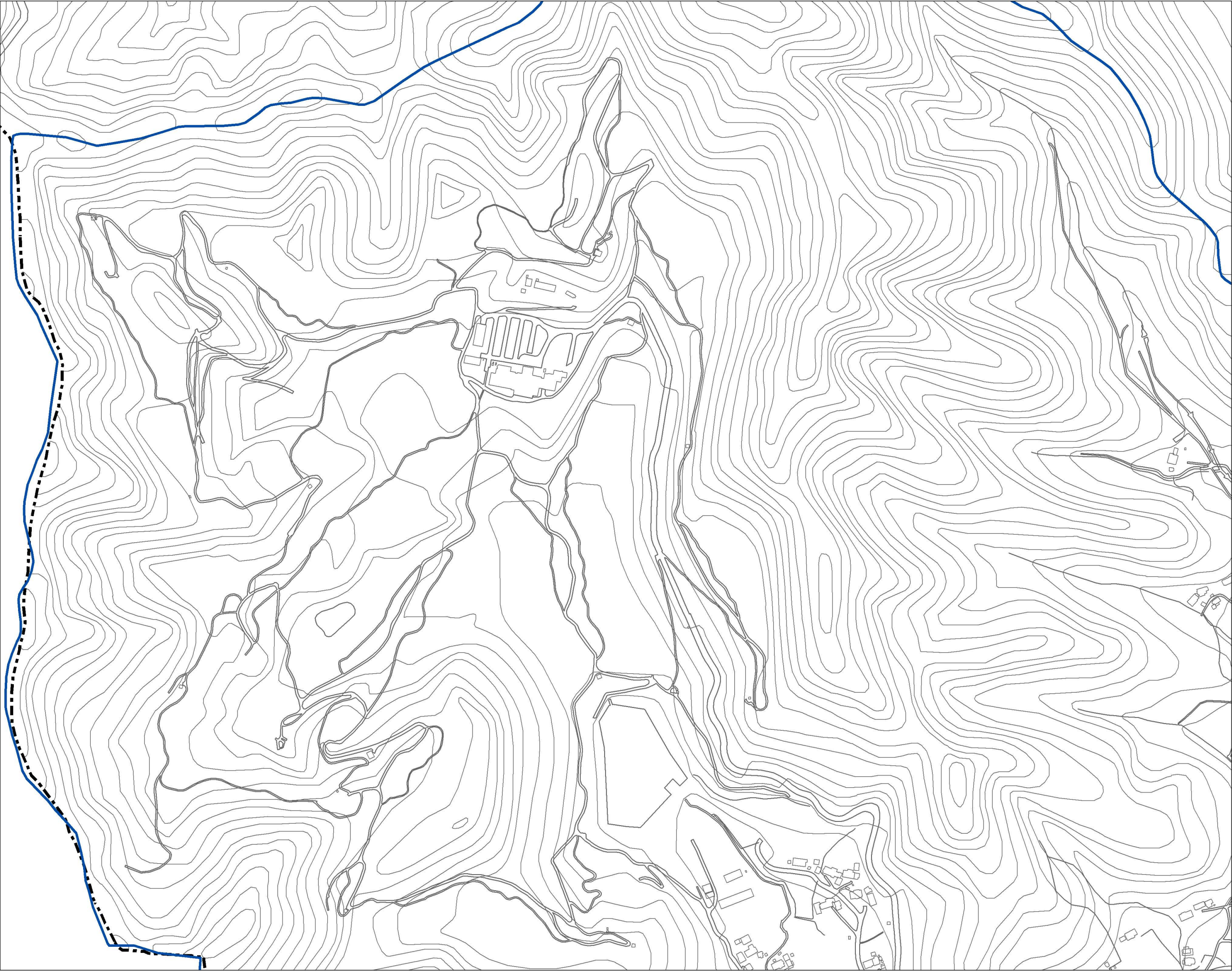
区域選定図
(等高線表示)



19 / 81

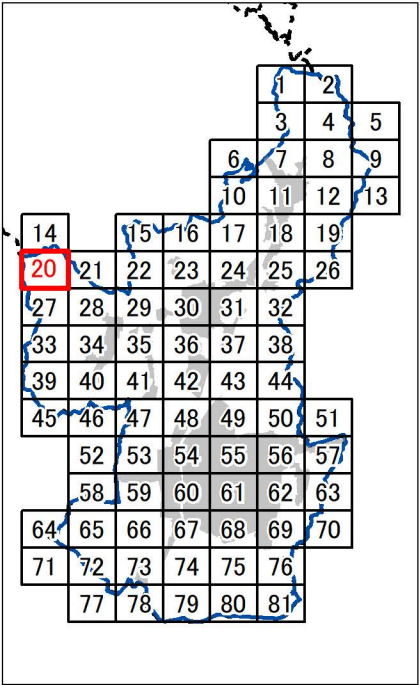
1:5,000

- 市役所
- 支所・庁舎
- 高速道路IC
- 高速道路
- 鉄道駅
- 鉄道
- 市街化区域
- 都市計画区域
- 行政区域
- 区域選定



0 0.5 1 km

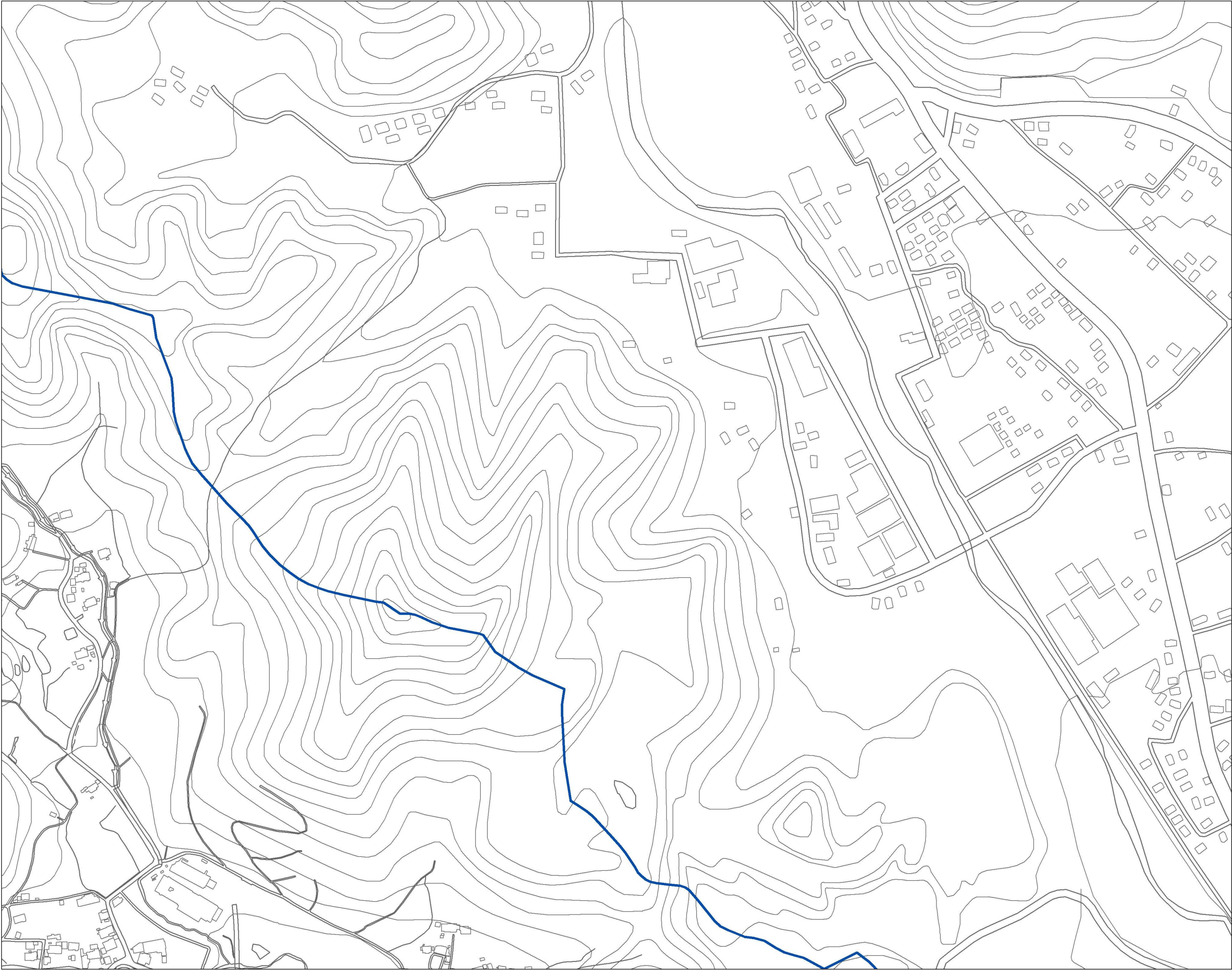
区域選定図
(等高線表示)



20 / 81

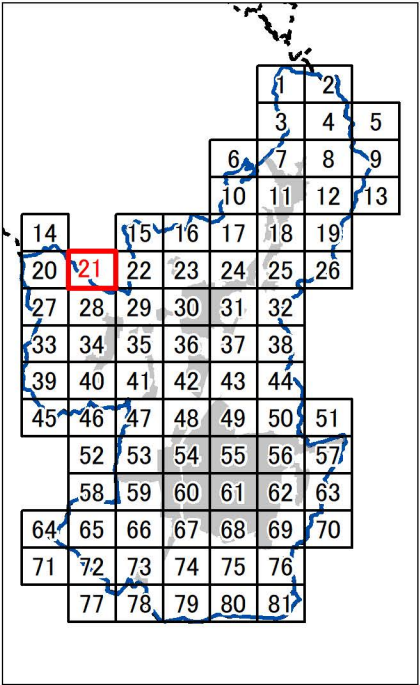
1:5,000

- 市役所
- 支所・庁舎
- 高速道路IC
- 高速道路
- 鉄道駅
- 鉄道
- 市街化区域
- 都市計画区域
- 行政区
- 区域選定



0 0.5 1 km

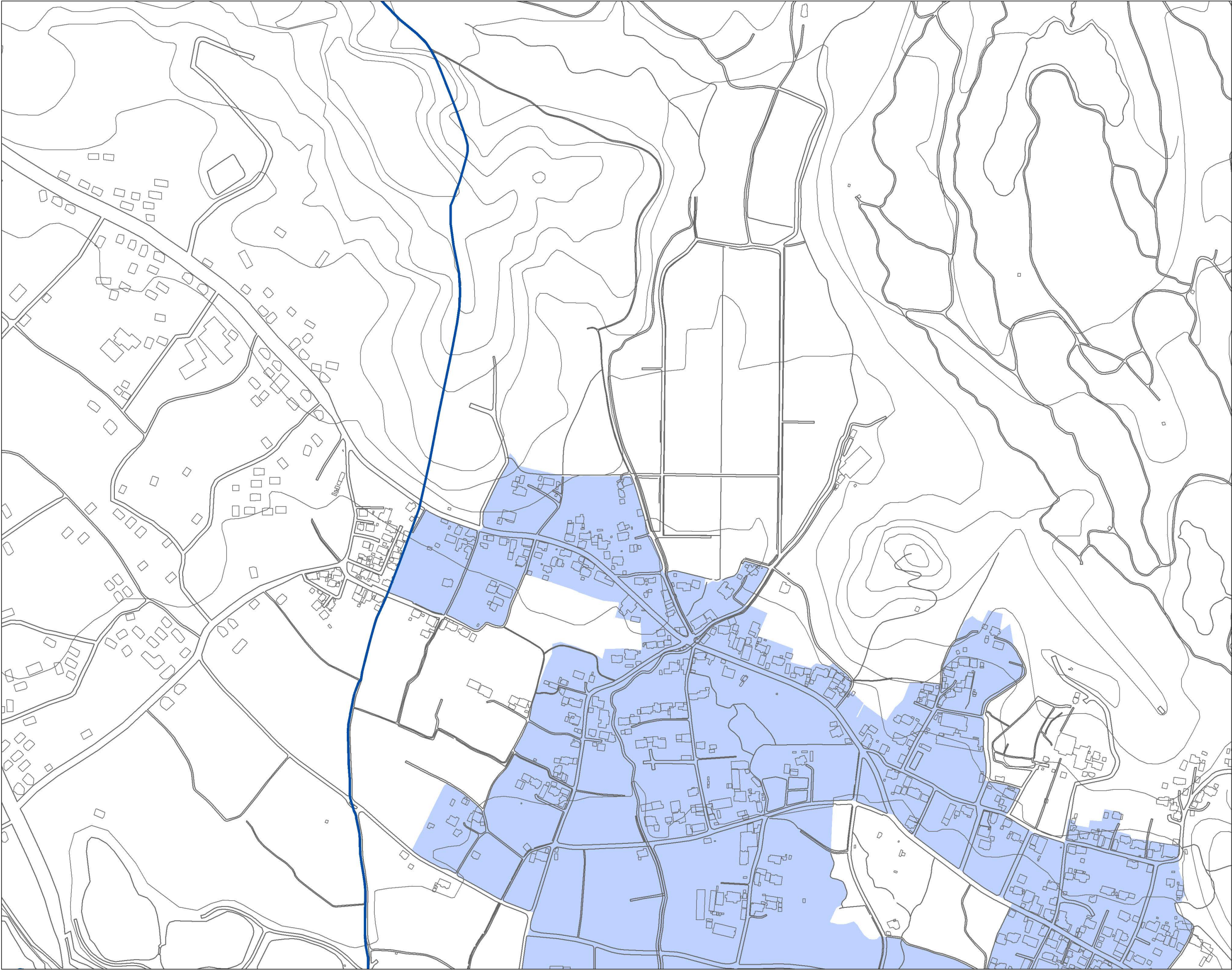
区域選定図
(等高線表示)



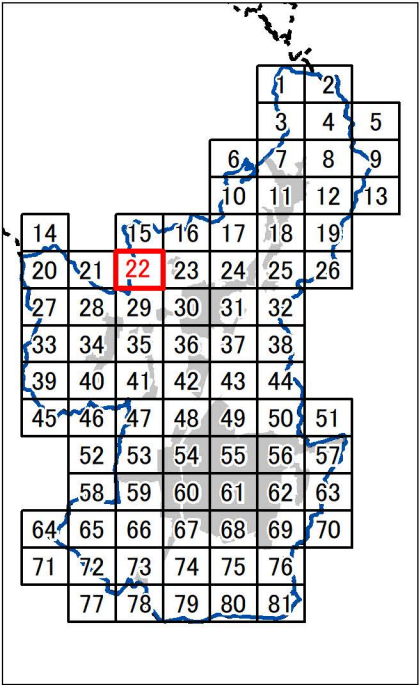
21 / 81

1:5,000

- 市役所
- 支所・庁舎
- 高速道路IC
- 高速道路
- 鉄道駅
- 鉄道
- 市街化区域
- 都市計画区域
- 行政区域
- 区域選定




区域選定図
(等高線表示)

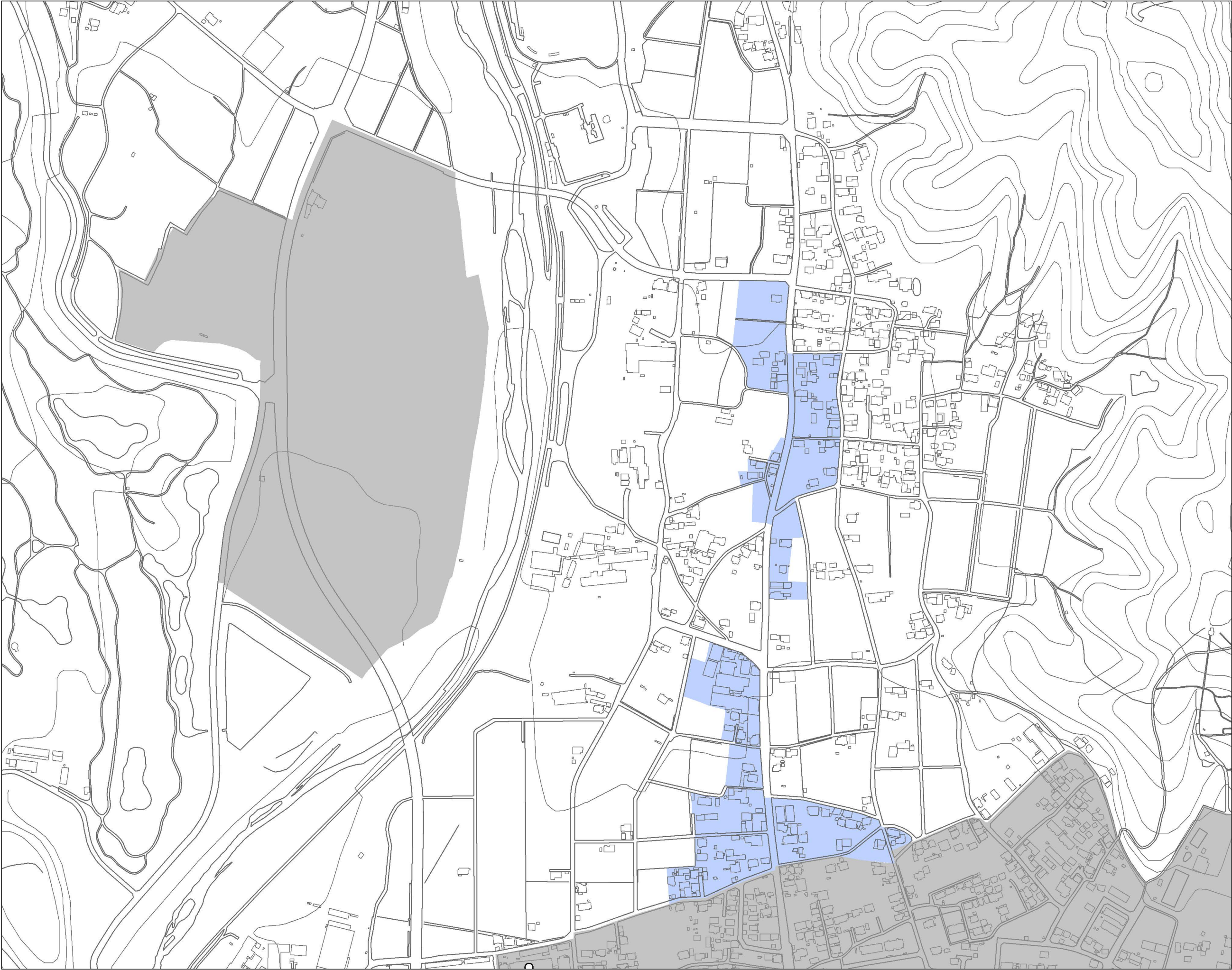


22 / 81

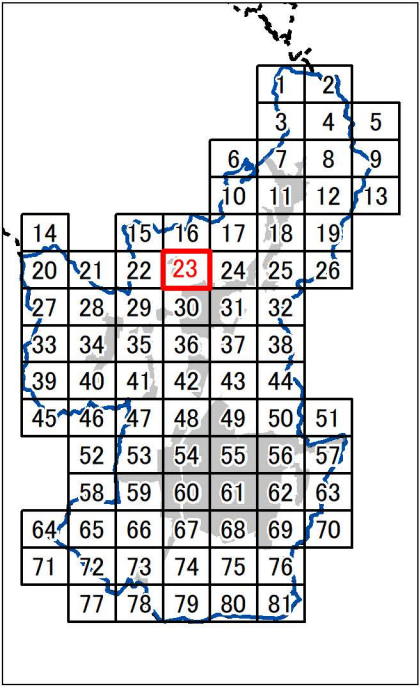
1:5,000



- ◎ 市役所
- 支所・庁舎
- 高速道路IC
- 高速道路
- 鉄道駅
- 鉄道
- 市街化区域
- 都市計画区域
- 行政区
- 区域選定



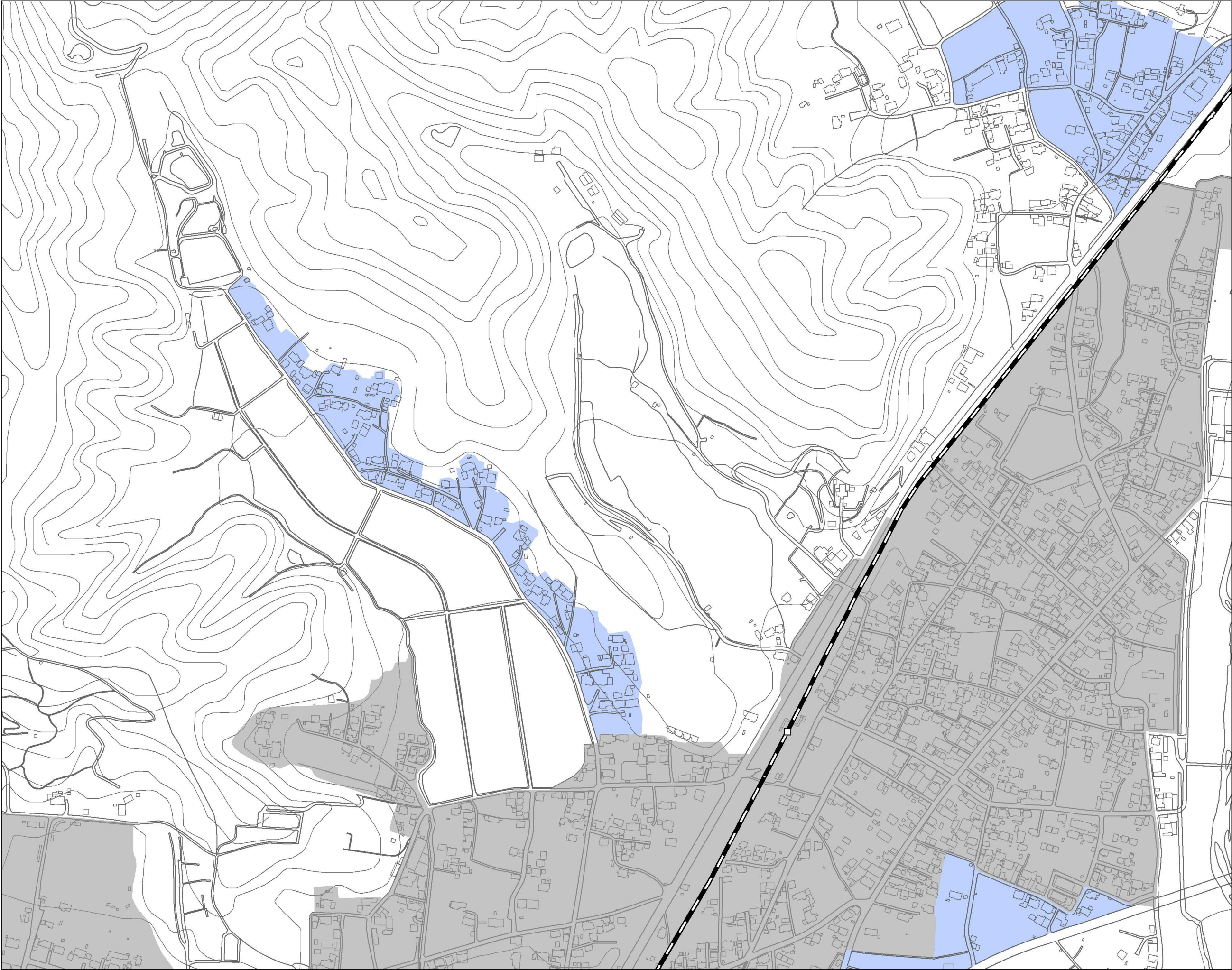
区域選定図
(等高線表示)



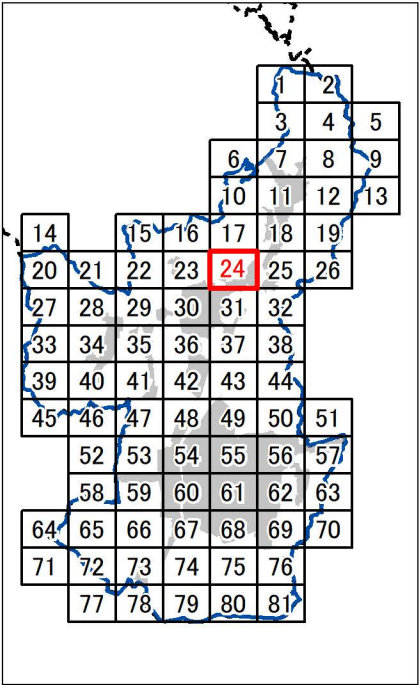
23 / 81

1:5,000

- 市役所
- 支所・庁舎
- 高速道路IC
- 高速道路
- 鉄道駅
- 鉄道
- 市街化区域
- 都市計画区域
- 行政区
- 区域選定




区域選定図
(等高線表示)

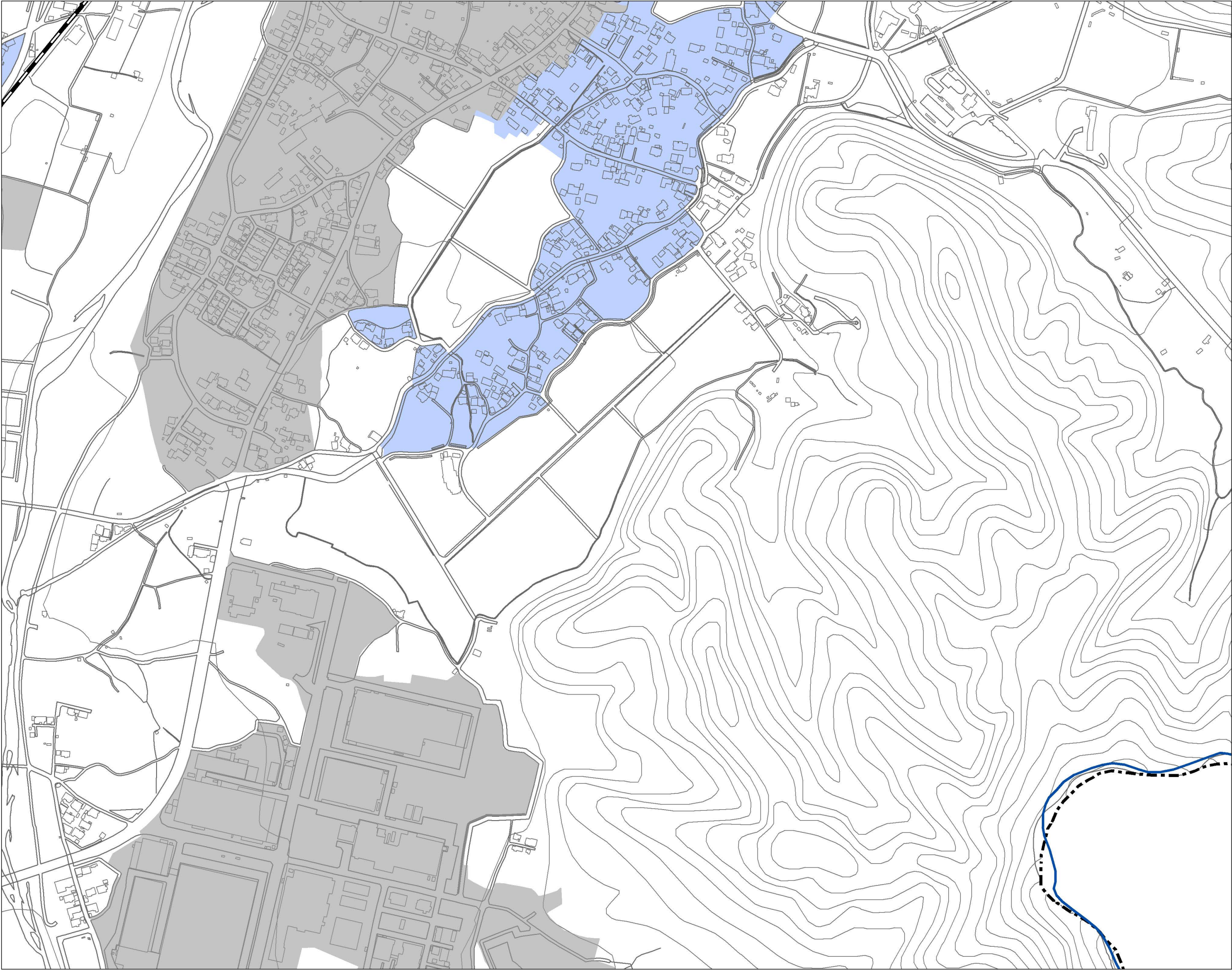


24 / 81

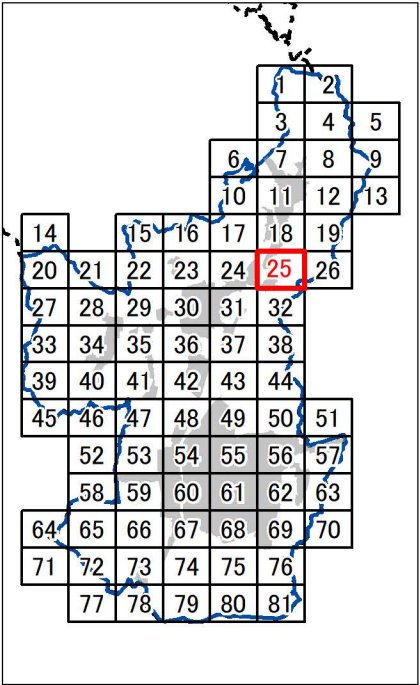
1:5,000

- 市役所
- 支所・庁舎
- 高速道路IC
- 高速道路
- 鉄道駅
- 鉄道
- 市街化区域
- 都市計画区域
- 行政区
- 区域選定





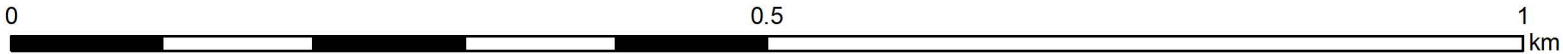
区域選定図
(等高線表示)



25 / 81

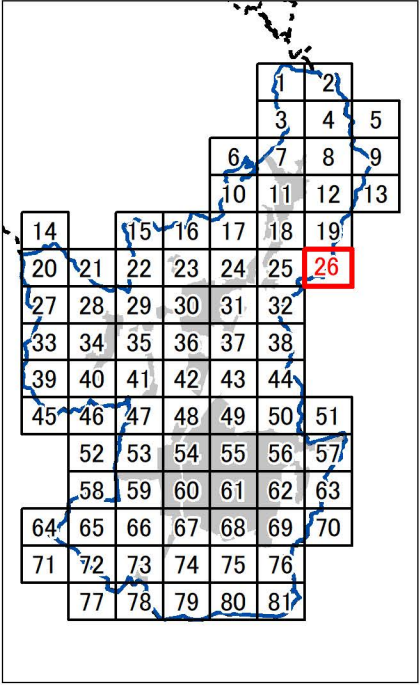
1:5,000

- 市役所
- 支所・庁舎
- 高速道路IC
- 高速道路
- 鉄道駅
- 鉄道
- 市街化区域
- 都市計画区域
- 行政区域
- 区域選定






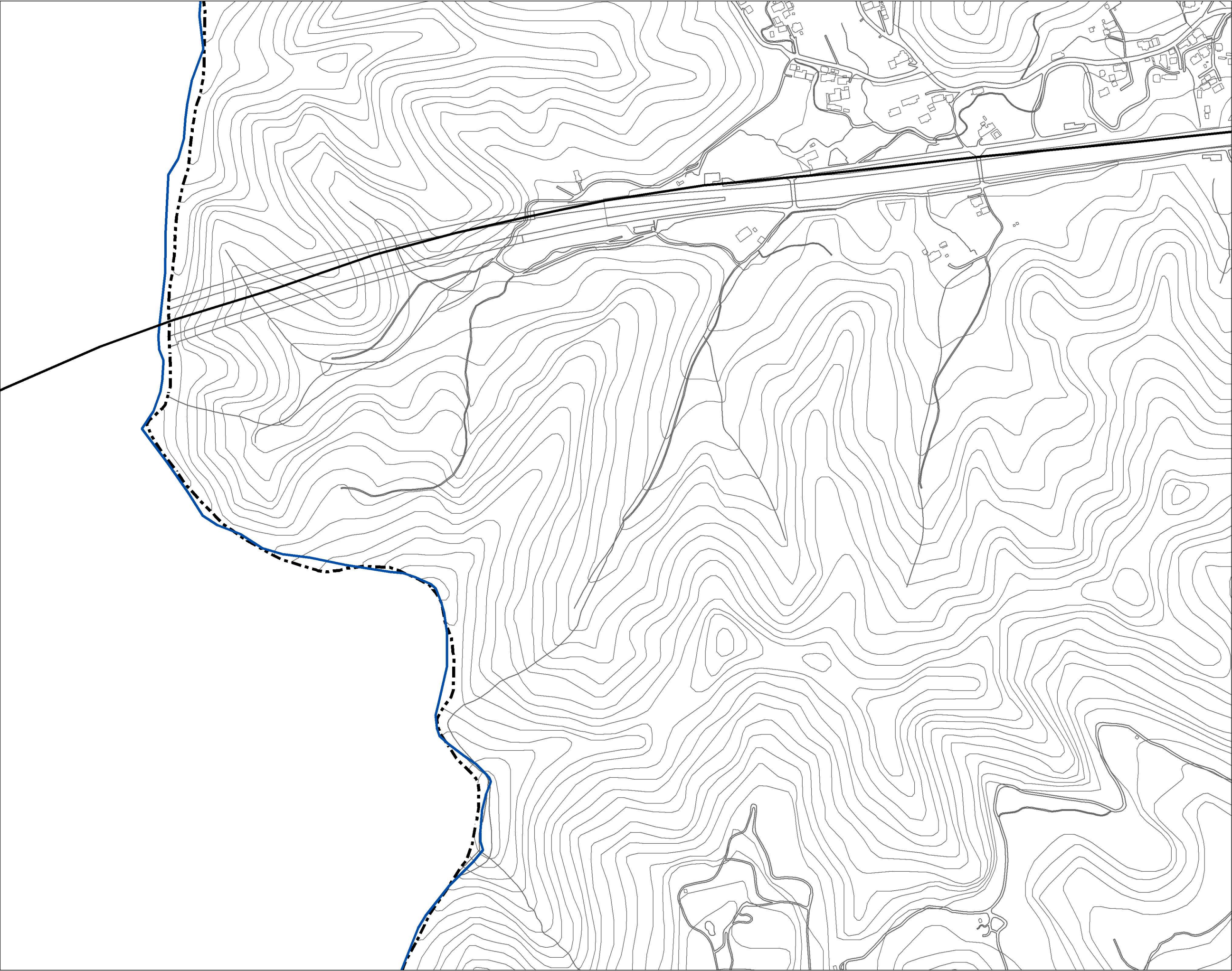
区域選定図
(等高線表示)



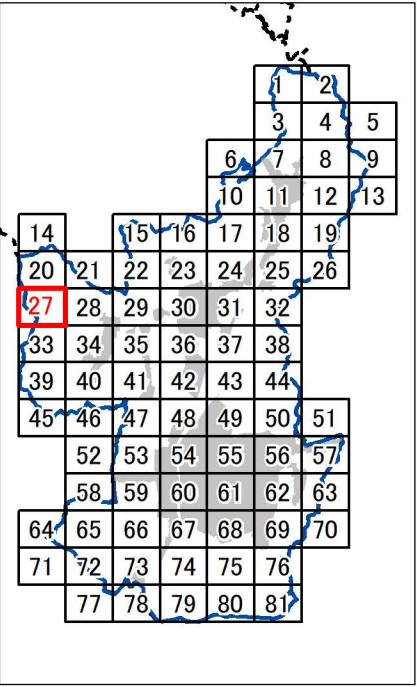
26 / 81

1:5,000

- 市役所
- 支所・庁舎
- 高速道路IC
- 高速道路
- 鉄道駅
- 鉄道
- 市街化区域
- 都市計画区域
- 行政区域
- 区域選定



区域選定図
(等高線表示)



27 / 81

1:5,000

- 市役所
- 支所・庁舎
- 高速道路IC
- 高速道路
- 鉄道駅
- 鉄道
- 市街化区域
- 都市計画区域
- 行政区
- 区域選定